












Datum izdelave geodetskega načrta: 4.11.2013



LEGENDA:

-  MEJA OBMOČJA UREJANJA
-  OBSTOJEČA PARCELNA MEJA
-  OBSTOJEČI OBJEKTI
-  PREDVIDENI OBJEKTI
-  OBSTOJEČA CESTNA INFRASTRUKTURA
-  PREDVIDENE UTRJENE POVRŠINE V NEPROPUSTNI IZVEDBI Z ZGOTOVLJENIMI LOVLICI OLJ
-  PREDVIDENE ZELENE POVRŠINE Z DREVJEM
-  PREDVIDENE TLAKOVANE POVRŠINE
-  PREDVIDENA RAZMEJITEV ENOT ZNOTRAJ KAMPA
-  DOSTOP MOTORNEGA PROMETA
-  VHOD V OBJEKT

OPOMBA:

DOPOLNJEN OSNUTEK - GRADIVO ZA JAVNO RAZGRNITEV

API ARHITEKTI

Izdelovalec podrobnega načrta
Spatial plan made by:

API ARHITEKTI D.O.O.
BARJANSKA CESTA 62
1000 LJUBLJANA

Naziv podrobnega načrta
Project name:

**OBČINSKI PODROBNI PROSTORSKI
NAČRT ZA NAMEN UREDITVE KAMPA
ZREČE**

Številka projekta
Project number:

API-618/962

Številka risbe
Drawing number:

4

Naziv risbe
Drawing title:

**ZAZIDALNA OZIROMA
UREDITVENA SITUACIJA**

Datum
Date:

avgust 2016

Merilo
Scale:

1:500

