
















LEGENDA:

- | | | | |
|---|---|---|----------------------------------|
|  | MEJA OBMOČJA UREJANJA |  | ELEKTRIČNI VOD NN OBSTOJEČE |
|  | OBSTOJEČA PARCELNA MEJA |  | ELEKTRIČNI VOD NN PREDVIDENO |
|  | OBSTOJEČI OBJEKTI |  | VODOVOD OBSTOJEČE |
|  | PREDVIDENI OBJEKTI |  | VODOVOD PREDVIDENO |
|  | OBSTOJEČA CESTNA INFRASTRUKTURA |  | FEKALNA KANALIZACIJA OBSTOJEČE |
|  | PREDVIDENE UTRJENE POVRŠINE V NEPROPUSTNI IZVEDBI Z ZGOTOVLJENIMI LOVLICI OLJ |  | FEKALNA KANALIZACIJA PREDVIDENO |
|  | DOSTOP MOTORNEGA PROMETA |  | METEORNA KANALIZACIJA OBSTOJEČE |
| | |  | METEORNA KANALIZACIJA PREDVIDENO |

OPOMBA: - Do vhodne zapornice oz. "parkomata" se skladno z navodili pristojnega nosilca urejanja porstora priključi telekomunikacijski priključek za možnost oddaljenega nadzora.
 - Iz električne zanke znotraj predvidenega kampa se glede na potrebe omogoči odcepe do posameznih enot za kampiranje z možnostjo odševalnih števecov.
 - Ob notranji krožni poti bo postavljena razsvetljava.

DOPOLNJEN OSNUTEK - GRADIVO ZA JAVNO RAZGRNITEV

API ARHITEKTI

Izdelovalec podrobnega načrta
Spatial plan made by:API ARHITEKTI D.O.O.
BARJANSKA CESTA 62
1000 LJUBLJANANaziv podrobnega načrta
Project name:OBČINSKI PODROBNI PROSTORSKI
NAČRT ZA NAMEN UREITVE KAMPA
ZREČEŠtevilka projekta
Project number:
Številka risbe
Drawing number:API-618/962
6Naziv risbe
Drawing title:PRIKAZ POTEKA OMREŽIJ IN
PRIKLJUČEVANJA OBJEKTOV NA
GOSPODARSKO JAVNO INFRASTRUKTURO
TER GRAJENO JAVNO DOBRODatum
Date:
Merilo
Scale:avgust 2016
1:500