










LEGENDA:

-  MEJA OBMOČJA UREJANJA
-  OBSTOJEČA PARCELNA MEJA
-  NOVA PARCELNA MEJA
-  OBSTOJEČI OBJEKTI
-  PREDVIDENI OBJEKTI
-  OBSTOJEČA CESTNA INFRASTRUKTURA
-  PREDVIDENE UTRJENE POVRŠINE V NEPROPUSTNI IZVEDBI Z ZGOTOVLJENIMI LOVLICI OLJ

OPOMBA:

DOPOLNJEN OSNUTEK - GRADIVO ZA JAVNO RAZGRNITEV

API ARHITEKTI

Izdelovalec podrobnega načrta
Spatial plan made by:

API ARHITEKTI D.O.O.
BARJANSKA CESTA 62
1000 LJUBLJANA

Naziv podrobnega načrta
Project name:

OBČINSKI PODROBNI PROSTORSKI
NAČRT ZA NAMEN UREITVE KAMPA
ZREČE

Številka projekta
Project number:
Številka risbe
Drawing number:

API-618/962
8

Naziv risbe
Drawing title:

NAČRT PARCELACIJE

Datum
Date:
Merilo
Scale:

avgust 2016
1:500

