

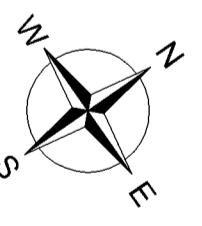



- LEGENDA:**
-  Meja območja obravnave (območje OPPN)
 -  Digitalni katastrski načrt (DKN)



naročnik:
 Občina Zreče,
 Cesta na Roglo 18b,
 3214 Zreče

pripravilec:
 Sovprojekt, d.d.,
 Cesta krških žrtev 59,
 8270 Krško

projektovalec:


prostorski akt:
 OBČINSKI PODROBNI PROSTORSKI NAČRT
 Poslovna zažidava center Zgornje Zreče

OPK:
 Domjana Pirč, u.d.i.k.a. 1562KA

SP:
 Silvija Urnek, d.i.g.

SP:
 Tatjana Zupancič, g.i.

Ta načrt velja za pogodbeno določene namene.

grafični načrt: Območje podrobnega načrta z obstoječim parcelnim stanjem
 fazo: predlog

datum: febr. 2019 1:1000
 merila: št. grafirnega načrta: B3