

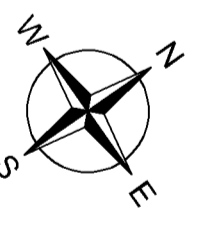



- LEGENDA:**
-  Meja območja obravnave (območje OPPN)
 -  Digitalni katastrski načrt (DKN)



naročnik:
 Občina Zreče,
 Cesta na Roglo 18b,
 3214 Zreče

pripravilec:
 Sovprojekt, d.d.,
 Cesta krških žrtev 59,
 8270 Krško

načrtovalec:


OBČINSKI PODROBNI PROSTORSKI NAČRT
 Poslovna zazidava center Zgornje Zreče

prostorski akt:
 OPK: Domjano Pirc, u.d.i.k.a. 1562KA
 SP: Silvija Urnek, d.i.g.
 SP: Tatjana Zupancič, g.i.

grafčni načrt: Območje podrobnega načrta z obstoječim parcelinim stanjem
 sprejeti dokument

datum: maj 2019 1:1000 št. grafirnega načrta: B3