

verzija: SPK_01

Tabela 1 – Postopek CPVO

ŠT.	NOSILCI UREJANJA PROSTORA	Datum pošiljanja	Številka odločbe / mnenja	Datum odločbe	Opomba
1.	Republika Slovenija, Ministrstvo za kmetijstvo in okolje, Sektor za celovito presojo vplivov na okolje, Dunajska cesta 22, 1000 Ljubljana	18.11.2019	35409-311/2019/9	7.1.2020	
a.	Zavod RS za varstvo narave, Območna enota Celje, Vodnikova ulica 3, 3000 Celje	7.10.2019	1-III-576/2-O-19/TA	14.10.2019	
b.	Ministrstvo za kulturo, Maistrova ulica 10, 1000 Ljubljana	7.10.2019	35012-147/2019/4	6.11.2019	
c.	Ministrstvo za kmetijstvo, gozdarstvo in prehrano, Direktorat za hrano in ribištvo, Dunajska cesta 22, 1000 Ljubljana	7.10.2019	350-3/2019/253	13.11.2019	
d.	Zavod za ribištvo Slovenije, Spodnje Gameljne 61a, 1211 Ljubljana	7.10.2019	4201-19/2019/4	4.12.2019	
e.	Ministrstvo za kmetijstvo, gozdarstvo in prehrano, Direktorat za gozdarstvo in lovstvo, Dunajska cesta 22, 1000 Ljubljana	7.10.2019	3401/56/2006/77	11.11.2019	
f.	Zavod za gozdove Slovenije, Območna enota Celje, Ljubljanska 13, 3000 Celje	7.10.2019	3407-202/2019-3	4.11.2019	
g.	Ministrstvo za zdravje, Direktorat za javno zdravje, Štefanova ulica 5, 1000 Ljubljana	7.10.2019	350-76-2019-4	4.11.2019	
h.	Ministrstvo za okolje in prostor, Direkcija RS za vode, Sektor območja Drave, Krekova 17, 2000 Maribor	7.10.2019	35021-94/2019-3	24.12.2019	

Priloge:

- Odločba o CPVO ter mnenja državnih nosilcev urejanja prostora

Tabela 2 – Mnenja nosilcev urejanja prostora ter zainteresirane javnosti na izhodišča

ŠT.	NOSILCI UREJANJA PROSTORA	Datum pošiljanja	Številka mnenja	Datum mnenja	Opomba
1.	Občina Zreče, cesta na Roglo 13b, 3214 Zreče (ceste)	10.1.2020	3510-0002/2020-2	20.1.2020	
2.	Elektro Maribor d.d., Vetrinjska ulica 2, 2000 Maribor	10.1.2020	3902-1/2020-2	27.1.2020	
3.	Adriaplin d.o.o., Dunajska cesta 7, 1000 Ljubljana	10.1.2020	DSK-180/20	30.1.2020	
4.	Telekom Slovenije d.d., Sektor za dostopovna omrežja, Center za dostopovna omrežja Celje – Novo mesto, Lava 1, 3000 Celje	10.1.2020	17610202-00131202001130005	6.2.2020	
5.	Telemach d.o.o., Cesta Ljubljanske brigade 21, 1000 Ljubljana	10.1.2020	024/1-2020	22.1.2020	

Priloge:

- mnenja nosilcev urejanja prostora in zainteresirane javnosti na izhodišča

Tabela 3 – Mnenja nosilcev urejanja prostora na osnutek OPPN

ŠT.	NOSILCI UREJANJA PROSTORA	Datum pošiljanja	Številka mnenja	Datum mnenja	Opomba
1.	Ministrstvo za obrambo, Uprava RS za zaščito in reševanje, Vojkova cesta 61, 1000 Ljubljana	10.1.2020	350-5/2020-3-DGZR	22.1.2020	
2.	Ministrstvo za kulturo, Maistrova ulica 10, 1000 Ljubljana	10.1.2020	35012-147/2019/12	12.2.2020	
3.	Ministrstvo za okolje in prostor, Direkcija RS za vode, Sektor območja Drave, Krekova 17, 2000 Maribor	10.1.2020	35024-5/2020-3	4.3.2020	
4.	Občina Zreče, cesta na Roglo 13b, 3214 Zreče (ceste)	10.1.2020	3510-0002/2020-2	20.1.2020	
5.	Občina Zreče, cesta na Roglo 13b, 3214 Zreče (kanalizacija)	10.1.2020	3510-0003/2020-2	28.1.2020	
6.	Občina Zreče, cesta na Roglo 13b, 3214 Zreče (vodovod)	10.1.2020	3510-0004/2020-2	12.2.2020	
7.	Saubermacher Slovenija d.o.o., Ulica Matije Gubca 2, 9000 Murska Sobota	10.1.2020	/	11.2.2020	
8.	Elektro Maribor d.d., Vetrinjska ulica 2, 2000 Maribor	10.1.2020	3902-1/2020-2	27.1.2020	
9.	Adriaplin d.o.o., Dunajska cesta 7, 1000 Ljubljana	10.1.2020	DSK-180/20	30.1.2020	
10.	Telekom Slovenije d.d., Sektor za dostopovna omrežja, Center za dostopovna omrežja Celje – Novo mesto, Lava 1, 3000 Celje	10.1.2020	17610202-00131202001130005	6.2.2020	
11.	Telemach d.o.o., Cesta Ljubljanske brigade 21, 1000 Ljubljana	10.1.2020	024/1-2020	22.1.2020	
12.	Krajevna skupnost Zreče, Cesta na Roglo 13b, 3214 Zreče	10.1.2020	/	/	molck organa

Priloge:

- mnenja nosilcev urejanja prostora na osnutek OPPN

Tabela 4 – Mnenja nosilcev urejanja prostora na predlog OPPN

ŠT.	NOSILCI UREJANJA PROSTORA	Datum pošiljanja	Številka mnenja	Datum mnenja	Opomba
1.	Ministrstvo za obrambo, Uprava RS za zaščito in reševanje, Vojkova cesta 61, 1000 Ljubljana				
2.	Ministrstvo za kulturo, Maistrova ulica 10, 1000 Ljubljana				
3.	Ministrstvo za okolje in prostor, Direkcija RS za vode, Sektor območja Drave, Krekova 17, 2000 Maribor				
4.	Občina Zreče, cesta na Roglo 13b, 3214 Zreče (ceste)				
5.	Občina Zreče, cesta na Roglo 13b, 3214 Zreče (kanalizacija)				
6.	Občina Zreče, cesta na Roglo 13b, 3214 Zreče (vodovod)				
7.	Saubermacher Slovenija d.o.o., Ulica Matije Gubca 2, 9000 Murska Sobota				
8.	Elektro Maribor d.d., Vetrinjska ulica 2, 2000 Maribor				
9.	Adriaplin d.o.o., Dunajska cesta 7, 1000 Ljubljana				
10.	Telekom Slovenije d.d., Sektor za dostopovna omrežja, Center za dostopovna omrežja Celje – Novo mesto, Lava 1, 3000 Celje				
11.	Telemach d.o.o., Cesta Ljubljanske brigade 21, 1000 Ljubljana				
12.	Krajevna skupnost Zreče, Cesta na Roglo 13b, 3214 Zreče				

Priloge:

- mnenja nosilcev urejanja prostora na predlog OPPN



Številka: 35409-311/2019/9
Datum: 7. 1. 2020

Ministrstvo za okolje in prostor izdaja na podlagi 38.a člena Zakona o državni upravi (Uradni list RS, št. 113/05-ZDU-1-UPB4, 89/07-odl. US, 126/07-ZUP-E, 48/09, 8/10-ZUP-G, 8/12-ZVRS-F, 21/12, 47/13, 12/14, 90/14 in 51/16), 40. člena Zakona o varstvu okolja (Uradni list RS, št. 39/06-ZVO-1-UPB1, 49/06-ZMetD, 66/06-odl. US, 33/07-ZPNačrt, 57/08-ZFO-1A, 70/08, 108/09, 48/12, 57/12, 92/13, 56/15, 102/15, 30/16, 61/17-GZ, 21/18-ZNOrg in 84/18-ZIURKOE), 110. in 119. člena Zakona o urejanju prostora (ZUreP-2, Uradni list RS, št. 61/17), prvega odstavka 101.a člena Zakona o ohranjanju narave (Uradni list RS, št. 96/04-ZON-UPB2, 61/06-ZDru-1, 8/10 ZSKZ-B, 46/14, 21/18-ZNOrg in 31/18) in 145. člena Zakona o splošnem upravnem postopku (Uradni list RS, št. 24/06-ZUP-UBP2, 105/06-ZUS-1, 126/07, 65/08, 8/10 in 82/13) v upravni zadevi določitve planov, za katere je treba izvesti postopek celovite presoje njihovih vplivov na okolje, za pripravo OPPN za stanovanjsko naselje ob Ilirski poti Vinter – 2 (območje UN 1/109 – del) v Občini Zreče, Cesta na Roglo 13 b, 3214 Zreče, ki jo po pooblastilu zastopa Katjuša Črešnar, naslednjo

ODLOČBO

1. V postopku priprave in sprejemanja OPPN za stanovanjsko naselje ob Ilirski poti – Vinter – 2 (območje UN 1/109-del) v občini Zreče, pripravljavcu plana Občini Zreče, celovite presoje vplivov na okolje ni treba izvesti.
2. Pripravljavcu plana Občini Zreče ni potrebno izvesti presoje sprejemljivosti na varovana območja za plan naveden pod zaporedno številko 1.
3. V tem postopku ni bilo stroškov.

Obrazložitev

Ministrstvo za okolje in prostor, Sektor za strateško presojo vplivov na okolje (v nadaljevanju ministrstvo) je dne 21. 11. 2019 prejelo vlogo Občine Zreče, Cesta na Roglo 13 b, 3214 Zreče, za izdajo odločbe ali je za prostorski akt, ki je v pripravi, potrebno izvesti postopek celovite presoje vplivov na okolje. Vloga se je nanašala na pripravo OPPN za stanovanjsko naselje ob Ilirski poti – Vinter – 2 (območje UN 1/109 – del) v občini Zreče (v nadaljevanju OPPN naselje Vinter – 2). Vlogo je vložila pooblaščenka Katjuša Črešnar za stranko Občino Zreče, Cesta na Roglo 13 b, 3214 Zreče (v nadaljevanju stranka).

Vlogi je bila predložena naslednja dokumentacija, ki je bila podlaga za vodenje postopka:

- Vloga stranke št. 3505-0009/2019-30, 19. 11. 2019,
- Pooblastilo Občine Zreče št. 3505-0009/2019-11, 18. 11. 2019,
- Mnenje Ministrstva za zdravje št. 350-76/2019-4, 4. 11. 2019 in mnenje Nacionalnega inštituta za javno zdravje št. 354-279/2019-2 (256), 25. 10. 2019,
- Mnenje Ministrstva za kulturo št. 35012-147/2019/4, 6. 11. 2019,
- Mnenje Ministrstva za kmetijstvo, gozdarstvo in prehrano št. 3401-56/2006/77, 11. 11. 2019,
- Mnenje Zavoda za ribištvo Slovenije št. 4201-19/2019/4, 4. 12. 2019,
- Mnenje Direkcije RS za vode št. 35021-94/2019-3, 24. 12. 2019,

- Izhodišča za OPPN, ident. št. 1392, na spletnem naslovu: <https://www-zrece.si/objava/216581>
- Mnenje Zavoda RS za varstvo narave št. 1-III-576/2-O-19/TA, 14. 10. 2019,
- Mnenje Zavoda za gozdove Slovenije št. 3407-202/2019-3, 4. 11. 2019,
- Mnenje Ministrstva za kmetijstvo, gozdarstvo in prehrano št. 350-3/2019/253, 13. 11. 2019.

Po 40. členu Zakona o varstvu okolja (v nadaljevanju ZVO-1) je treba v postopku priprave plana, programa, načrta ali drugega splošnega akta (v nadaljnjem besedilu plan), katerega izvedba lahko pomembno vpliva na okolje, izvesti celovito presojo vplivov na okolje, s katero se ugotovi in oceni vplive na okolje in vključenost zahtev varstva okolja, ohranjanja narave, varstva človekovega zdravja in kulturne dediščine v plan ter pridobiti potrdilo ministrstva o sprejemljivosti njegove izvedbe na okolje. ZVO-1 v drugem odstavku 40. člena določa, da se za plan izvede celovita presoja vplivov na okolje, če se s planom določa ali načrtuje poseg v okolje, za katerega je treba izvesti presojo vplivov na okolje skladno z določbami 51. člena ZVO-1 ali, če je zanj zahtevana presoja sprejemljivosti po predpisih o ohranjanju narave. ZVO-1 v tretjem odstavku 40. člena določa, da se celovita presoja vplivov na okolje izvede tudi za drug plan, če ministrstvo oceni, da bi njegova izvedba lahko pomembneje vplivala na okolje.

Ministrstvo, pristojno za okolje, na podlagi mnenj državnih nosilcev urejanja prostora v 21. dneh, po določilu 110. člena ZUreP-2, odloči ali je za plan ali njegovo spremembo, treba izvesti celovito presojo vplivov na okolje.

Po določilu drugega odstavka 51. člena ZVO-1 Vlada RS predpiše vrste posegov, za katere je treba izvesti presojo vplivov na okolje, na podlagi njihovih značilnosti, lokacije in možnih vplivov na okolje. Obveznost te presoje se ugotavlja po Uredbi o posegih v okolje, za katere je treba izvesti presojo vplivov na okolje (Uradni list RS, št. 51/14, 57/15 in 26/17, v nadaljevanju Uredba).

Ministrstvo je gradivo, ki je bilo predloženo preučilo in ugotovilo, da se s pripravo OPPN naselje Vinter – 2, ne načrtuje poseg iz Uredbe iz Priloge 1 iz rubrike PVO¹. Ministrstvo je v ugotovitvenem postopku ugotovilo, da za obravnavani plan ni treba izvesti presoje vplivov na okolje na podlagi 51. člena ZVO-1 v povezavi z Uredbo, Prilogo 1 iz rubrike PVO¹ (vrste posegov v okolje, za katere je presoja vplivov na okolje obvezna). Navedeno pomeni, da presoja vplivov na okolje ni potrebna, zato posledično tudi celovita presoja vplivov na okolje ni potrebna.

Na podlagi 101. člena Zakona o ohranjanju narave (v nadaljevanju ZON) se celovita presoja vplivov na okolje izvede za plane, ki bi lahko pomembno vplivali na zavarovano območje, posebno varstveno območje ali potencialno posebno ohranitveno območje, sami po sebi ali v povezavi z drugimi plani.

Ministrstvo je ugotovilo, da območje OPPN naselje Vinter - 2 ni na območju Natura 2000 oziroma daljinski vpliv ni na teh območjih, je pa o pomembnosti vplivov izvedbe plana pridobilo mnenje ZRSVN.

Merila za ocenjevanje verjetnih pomembnejših vplivov plana na okolje, skladno z določbami tretjega odstavka 40. člena ZVO-1, so določena z Uredbo o merilih ocenjevanja verjetnosti pomembnejših vplivov izvedbe plana, programa, načrta ali drugega splošnega akta in njegovih sprememb na okolje v postopku celovite presoje vplivov na okolje (Uradni list RS, št. 9/09, v nadaljevanju Uredba o merilih).

Tekom postopka je bilo v tem upravnem postopku predloženih devet mnenj ministrstev in organizacij (citirana v drugem odstavku Obrazložitve te odločbe), ki so pristojni za posamezne segmente varstva okolja. Nihče od ministrstev in organizacij se v svojem mnenju ni opredelil, da bi plan lahko imel pomembnejše škodljive vplive na okolje in nihče ni ocenil, da bi bila potrebna izvedba celovite presoje vplivov na okolje za obravnavani plan.

Ministrstvo je po pregledu predloženega gradiva ter na podlagi mnenj resorjev in meril iz 2. člena Uredbe o merilih, ki se nanašajo na značilnost plana, značilnost vplivov ter pomen in ranljivost območij, ki bodo verjetno prizadeta, ugotovilo, da pri izvedbi obravnavanega plana verjetno ne bo prišlo do pomembnih vplivov na okolje. Skladno z zgoraj navedenim ministrstvo ocenjuje, da za obravnavani plan ni potrebno izvesti celovite presoje vplivov na okolje skladno z določbami 40. člena ZVO-1, zato je ministrstvo odločilo tako, kot izhaja iz 1. in 2. točke izreka te odločbe.

V tem postopku stroški niso nastali, zato je ministrstvo odločilo tako, kot izhaja iz 3. točke izreka te odločbe.

Pouk o pravnem sredstvu: Zoper to odločbo ni pritožbe po redni upravni poti, pač pa je dovoljen upravni spor z vložitvijo tožbe na Upravno sodišče Republike Slovenije, Fajfarjeva 33, 1000 Ljubljana, v roku 30 dni po vročitvi te odločbe. Tožba se lahko vložijo neposredno pisno ali pa se pošlje po pošti.

Postopek vodil:

Jernej Per
podsekretar


mag. Tanja Bolte
generalna direktorica Direktorata za okolje

Elektronsko vročiti:

- Občina Zreče, info@zrece.eu

V vednost:

- Zavod RS za varstvo narave, zrsvn.oece@zrsvn.si
- Direkcija RS za vode, gp.drsv@gov.si
- Ministrstvo za zdravje, gp.mz@gov.si
- Ministrstvo za kulturo, gp.mk@gov.si
- Zavod za gozdove Slovenije, zgs.tajnistvo@zgs.si
- Ministrstvo za kmetijstvo, gozdarstvo in prehrano, gp.mkqp@gov.si
- Zavod za ribištvo Slovenije, info@zzrs.si



ZAVOD REPUBLIKE SLOVENIJE
ZA VARSTVO NARAVE

OBMOČNA ENOTA CELJE

Vodnikova ulica 3 | 3000 Celje
T 03 42 60 343
E zrsrvn.oece@zrsrvn.si | www.zrsrvn.si

Številka: 1-III-576/2-O-19/TA
Datum: 14.10.2019

Občina Zreče
Cesta na Roglo 13b

3214 ZREČE

OBČINA ZREČE	
Signirni znak:	Projeto:
Vrednotnice: EUR	15. 10. 2019
Priloga:	
Šifra zadeve:	



ZADEVA: OPPN za stanovanjsko naselje ob Ilirski poti – Vinter-2 (območje UN 1/109 – del, parc. št. 529/3, k.o. Zreče)

- A. Mnenje o obveznosti izvedbe presoje sprejemljivosti plana na varovana območja
- B. Ocena verjetnosti pomembnejših vplivov izvedbe plana na naravne vrednote in biotsko raznovrstnost

Z vlogo št. 3505-0009/2019-16 z dne 07.10.2019, prejeto dne 09.10.2019, ste zaprosili naslovni zavod za mnenje v postopku izvedbe celovite presoje vplivov na okolje ter oceno verjetnosti pomembnejših vplivov izvedbe plana na naravne vrednote in biotsko raznovrstnost v zvezi z izdelavo OPPN za stanovanjsko naselje ob Ilirski poti – Vinter-2 (območje UN 1/109 – del, parc. št. 529/3, k.o. Zreče) v Zrečah.

Vlogi so priloženi Sklep o začetku priprave OPPN, Pobuda in izhodišča za pripravo OPPN, št. 19086-10, Savaprojekt d.d., Krško, september 2019, ureditvena situacija (1:500).

Mnenje izdajamo po 101.a členu Zakona o ohranjanju narave (Uradni list RS, št. 96/04 - UPB, 61/06 - ZDru-1, 32/08 - odl. US, 8/10 - ZSKZ-B, 46/14, 21/18 - ZNOrg in 31/18), skladno z 11. členom ter Prilogo 2 Pravilnika o presoji sprejemljivosti vplivov izvedbe planov in posegov v naravo na varovana območja (Uradni list RS, št. 130/04, 53/06, 38/10, 3/11) ter 3. členom Uredbe o merilih za ocenjevanje verjetnosti pomembnejših vplivov izvedbe plana, programa, načrta ali drugega splošnega akta in njegovih sprememb na okolje v postopku celovite presoje vplivov na okolje (Uradni list RS, št. 9/09).

A. Mnenje o obveznosti izvedbe presoje sprejemljivosti plana na varovana območja

Po pregledu predložene dokumentacije ugotavljamo, da leži območje plana (OPPN) in njegovega daljinskega vpliva izven posebnih varstvenih območij (območij Natura 2000) in zavarovanih območij (varovana območja). Menimo, da presoje sprejemljivosti vplivov izvedbe plana v naravo na varovana območja ni treba izvesti.

B. Ocena verjetnosti pomembnejših vplivov izvedbe plana na naravne vrednote in biotsko raznovrstnost

Ocenjujemo, da plan verjetno ne bo pomembno vplival na naravne vrednote in biotsko raznovrstnost. Ureditveno območje nima posebnega statusa na podlagi predpisov s področja ohranjanja narave. Na obravnavanem območju ni naravnih vrednot ali območij pomembnih za biotsko raznovrstnost (EPO).

Na podlagi navedenega, skladno s 3. odstavkom 40. člena Zakona o varstvu okolja (Uradni list RS, št. 39/06 – uradno prečiščeno besedilo, 49/06 – ZMetD, 66/06 – odl. US, 33/07 – ZPNačrt, 57/08 – ZFO-1A, 70/08, 108/09, 108/09 – ZPNačrt-A, 48/12, 57/12, 92/13, 56/15, 102/15, 30/16, 61/17 – GZ,

21/18 – ZNOrg in 84/18 – ZIURKOE) menimo, da za OPPN za stanovanjsko naselje ob Ilirski poti – Vinter-2 (območje UN 1/109 – del, parc. št. 529/3, k.o. Zreče) ni treba izvesti celovite presoje vplivov na okolje.


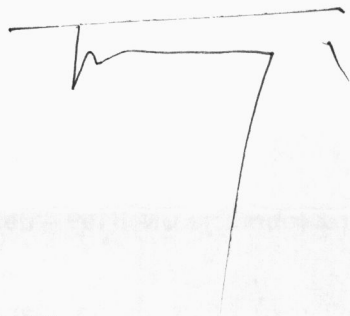
Lep pozdrav,

Pripravil:

Tomaž Acman, univ. dipl. inž. kraj. arh.
višji naravovarstveni svetovalec

Vodja OE Celje:

Tanja Košar Starič, univ. dipl. biol.
naravovarstvena svetnica



Poslati:

- naslov
- arhiv



Občina Zreče

info@zrece.eu

Številka: 35012-147/2019/4
Datum: 6. 11. 2019

Na podlagi poziva Občine Zreče, Cesta na Roglo 13 b, 3214 Zreče (v nadaljevanju: Občina Zreče), izdaja Ministrstvo za kulturo, Maistrova 10, 1000 Ljubljana (v nadaljevanju: Ministrstvo) na podlagi 119. člena v povezavi s 110. členom Zakona o urejanju prostora (Uradni list RS, št. 61/17; v nadaljevanju ZUreP–2) naslednje

MNENJE O VERJETNOSTI POMEMBNEJŠIH VPLIVOV PLANA NA KULTURNO DEDIŠČINO

ZA OBČINSKI PODROBNI PROSTORSKI NAČRT ZA STANOVANJSKO NASELJE OB ILIRSKI POTI – VINTER 2 (območje UN 1/109 - del) V OBČINI ZREČE

1. Podatki o vlogi

Občina Zreče je z vlogo št. 350-0009/2019-16 z dne 7. 10. 2019, prejeto dne 9. 10. 2019, pozvala Ministrstvo, da izda mnenje o verjetnosti pomembnejših vplivov plana na kulturno dediščino za Občinski podrobni prostorski načrt za stanovanjsko naselje ob Ilirski poti – Vinter 2 (območje UN 1/109 - del) (v nadaljevanju: OPPN stanovanjsko naselje ob Ilirski poti – Vinter 2).

Na spletnem naslovu Občine Zreče je bilo objavljeno gradivo:

- Sklep o pripravi Občinskega podrobnega prostorskega načrta za stanovanjsko naselje ob Ilirski poti – Vinter 2 (območje UN 1/109-del), ki je bilo objavljeno v UGSO št. 45/19 z dne 4. 10. 2019,
- Pobuda in izhodišča za pripravo občinskega podrobnega prostorskega načrta za stanovanjsko naselje ob Ilirski poti – Vinter 2 (območje UN 1/109-del, parcela 529/3, k.o. Zreče), izdelal Savaprojekt d.d., Krško, št. projekta 19086-10, september 2019,
- Ureditvena situacija, izdelal Savaprojekt d.d., Krško, št. projekta 19086-10, september 2019.

2. Mnenje o verjetnosti pomembnejših vplivov plana na kulturno dediščino in arheološke ostaline

2.1. Mnenje o verjetnosti pomembnejših vplivov plana na kulturno dediščino

Gradivo smo pregledali v sodelovanju z ZVKDS OE Celje. Predvidena gradnja stanovanjske stavbe in dopolnilnih stavb s pripadajočo infrastrukturo predstavlja poseg v vplivno območje spomenika **Zreče – Hlev pri Winterju (EŠD 3150)**. Glede na lokacijo predvidene gradnje menimo, da negativnega vedutnega vpliva na območje spomenika ne bo v kolikor bo gradnja sledila arhitekturni tipologiji tega prostora. Ob tem ugotavljamo, da bomo ustrezno varstvo vplivnega območja spomenika lahko zagotovili skozi postopek prostorskega načrtovanja (z izdajo smernic in mnenj).

Glede na navedeno **menimo, da je verjetnost pomembnejših vplivov izvedbe plana na kulturno dediščino, vpisano v register nepremične kulturne dediščine, majhna** in izvedba celovite presoje vplivov plana na kulturno dediščino ni potrebna.

2.2. Mnenje o verjetnosti pomembnejših vplivov plana na arheološke ostaline

Skladno z drugim odstavkom 74. člena Zakona o varstvu kulturne dediščine (Uradni list RS, št. 16/08, 123/08, 8/11 – ORZVKD39, 90/12, 111/13, 32/16 in 21/18 – ZNOrg) je treba v postopkih priprave in sprejemanja planov presojati tudi vplive plana na arheološke ostaline. V primeru, da bi se s planom določal ali načrtoval poseg v okolje, za katerega je treba izvesti presojo vplivov na okolje (Uredba o vrstah posegov v okolje, za katere je treba izvesti presojo vplivov na okolje, Uradni list RS, št. 51/14, 57/15 in 26/17, v nadaljevanju: Uredba PVO), in obstoječi podatki ne omogočajo presoje vplivov, je za tak plan treba izvesti predhodne arheološke raziskave za oceno potenciala. Podrobnejše usmeritve glede predhodnih arheoloških raziskav in presoje vplivov plana na arheološke ostaline so opredeljene v splošnem delu smernic za načrtovanje občinskih podrobnih prostorskih aktov z vidika varstva kulturne dediščine, točka 6, objavljenem na:

http://www.mk.gov.si/fileadmin/mk.gov.si/pageuploads/Ministrstvo/Direktorat_za_kulturno_dediscino/Nepremicna_dediscina/Prostor/OPPN_smernice_splosni_del_verzija4_P.pdf.

V primeru, da se s planom načrtuje poseg v okolje, za katerega je treba izvesti presojo vplivov na okolje na podlagi Uredbe PVO, **menimo, da obstaja verjetnost pomembnejših vplivov izvedbe plana na arheološke ostaline.**

Lep pozdrav,

Pripravila:
Barbara Hace
višja svetovalka

Maja Bahar Didović
generalna direktorica
Direktorata za kulturno dediščino

Poslati (po e-pošti):

- naslovnik
- MOP, Direktorat za okolje, SSPVO, gp.mop@gov.si
- ZVKDS OE Celje, tajnistvo.ce@zvkd.si



REPUBLIKA SLOVENIJA
MINISTRSTVO ZA KMETIJSTVO,
GOZDARSTVO IN PREHRANO
DIREKTORAT ZA KMETIJSTVO

Dunajska cesta 22, 1000 Ljubljana

T: 01 478 91 65
F: 01 478 91 33
E: gp.mkgp@gov.si
www.mkgp.gov.si

Številka: 350-3/2019/253

Datum: 13. 11. 2019

Občina Zreče
Cesta na Roglo 13b
3214 Zreče

Zadeva: Mnenje o OPPN za stanovanjsko naselje ob Ilirski poti – Vinter-2

Zveza: Vloga št. 35005-0009/2019-16 z dne 7. 10. 2019

Občina Zreče je z vlogo z dne 7. 10. 2019 zaprosila Ministrstvo za kmetijstvo, gozdarstvo in prehrano (v nadaljnjem besedilu: ministrstvo) za mnenje o verjetnosti pomembnejših vplivov Občinskega podrobnega prostorskega načrta (OPPN) za stanovanjsko naselje ob Ilirski poti – Vinter-2 (območje UN 1/109 – del) na okolje ter navedla, da je gradivo za izdajo mnenja dostopno na spletni strani občine oziroma na povezavi: <https://www.zrece.si/objava/216581>.

Po pregledu predmetnega gradiva ministrstvo ugotavlja, da je v Občinskem prostorskem načrtu občine Zreče območje predmetnega OPPN po namenski rabi opredeljeno kot območje stanovanjskih površin.

Ker predlagana prostorska ureditev ne posega na območje kmetijskih zemljišč, ministrstvo ni pristojno za podajanje smernic in mnenj v predmetni zadevi.

Lepo pozdravljeni!


Pripravil:
Igor Ritonja
sekretar

Leon Ravnikar
vodja sektorja

dr. Darja Majkovič
generalna direktorica

Vročiti:
– naslovnici po elektronski pošti





Zavod za
ribištvo Slovenije Fisheries Research
Institute of Slovenia

Sp. Gameljne 61a • SI-1211 Ljubljana - Šmartno
T 01 24 43 400 • F 01 24 43 405 • E info@zzrs.si
www.zzrs.si

Številka: 4201-19/2019/4

Datum: 4. 12. 2019

Občina Zreče
Ga. Katjuša Črešnar
Cesta na Roglo 13b
3214 Zreče

Zadeva: Mnenje o verjetnosti pomembnejših vplivov OPPN za stanovanjsko naselje ob Ilirski poti – Vinter-2 (območje UN 1/109 – del) na okolje

V zvezi z vašim dopisom št. 3505-0009/2019-16 z dne 7. 10. 2019, ki ga je Zavod za ribištvo Slovenije prejel 11. 11. 2019, smo pregledali razpoložljivo gradivo na spletnem strežniku Občine Zreče in vam pošiljamo mnenje o verjetnosti pomembnejših vplivov OPPN za stanovanjsko naselje ob Ilirski poti – Vinter-1 (območje UN 1/109 – del) na okolje.

Ugotavljamo, da se nova gradnja stanovanjskega naselja ob Ilirski poti – Vinter 2 na zemljišču s parc. št. 529/3 v Občini Zreče nahaja v večji oddaljenosti od vseh ribiških revirjev. Poleg tega bo fekalna kanalizacija iz stanovanjske stavbe na ustrezen način (preko fekalnega kanala) speljana do CČN Zreče. Dodatne usmeritve iz pristojnosti Zavoda za ribištvo Slovenije zato niso potrebne.

Pripravila:

Tina Stepišnik, univ. dipl. biol.



Direktor:

Rado Javornik, univ. dipl. inž. kmet.

Poslati:

- Občina Zreče, Cesta na Roglo 13b, 3214 Zreče, priporočeno s povratnico; katjusa.cresnar@zrece.eu, po elektronski pošti;
- Ministrstvo za kmetijstvo, gozdarstvo in prehrano, gp.mkqp@gov.si, v vednost po elektronski pošti;
- Ribiška družina Slovenska Bistrica, rds1b@siol.net, v vednost po elektronski pošti;
- ZZRS arhiv, tu.



REPUBLIKA SLOVENIJA
**MINISTRSTVO ZA KMETIJSTVO,
GOZDARSTVO IN PREHRANO**

Dunajska cesta 22, 1000 Ljubljana

T: 01 478 90 00
F: 01 478 90 21
E: gp.mkgp@gov.si
www.mkgp.gov.si

Občina Zreče
Cesta na Roglo 13b
3214 Zreče

Številka: 3401-56/2006/77
Datum: 11. 11. 2019

Zadeva: Mnenje s področja gozdarstva in lovstva o verjetnosti pomembnejših vplivov na okolje, za namen priprave Občinskega podrobnega prostorskega načrta za gradnjo stanovanjskega naselja Ilirska pot – Vinter 2 (območje UN 1/109 – del)

Zveza: Vaš dopis št. 3505-0009/2019-16 z dne 7. 10. 2019

Na podlagi vloge Občine Zreče, Cesta na Roglo 13b, 3214 Zreče in tretjega odstavka 110. člena Zakona o urejanju prostora (Uradni list RS, št. 61/17) izdaja Ministrstvo za kmetijstvo, gozdarstvo in prehrano naslednje

mnenje s področja gozdarstva in lovstva o verjetnosti pomembnejših vplivov na okolje, za namen priprave Občinskega podrobnega prostorskega načrta za gradnjo stanovanjskega naselja Ilirska pot – Vinter 2 (območje UN 1/109 – del)

Na podlagi pregleda projektne dokumentacije in mnenja Zavoda za gozdove Slovenije, št. 3407-202/2019-3 z dne 4. 11. 2019, Ministrstvo za kmetijstvo, gozdarstvo in prehrano ugotavlja, da območje predvidene prostorske ureditve ne posega v območja gozdov, kot jih določa Zakon o gozdovih (Uradni list RS, št. 30/93, 56/99 – ZON, 67/02, 110/02 – ZGO-1, 115/06 – ORZG40, 110/07, 106/10, 63/13, 101/13 – ZDavNepr, 17/14, 22/14 – odl. US, 24/15, 9/16 – ZGGLRS in 77/16).

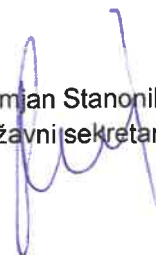
Na podlagi navedenega izvedba plana ne bo imela pomembnejših vplivov na gozd, zagotavljanje pogojev za funkcije gozdov in na gospodarjenje z gozdovi skladno s presojami iz 2. člena Uredbe o merilih za ocenjevanje verjetnosti pomembnejših vplivov izvedbe plana, programa, načrta ali drugega splošnega akta in njegovih sprememb na okolje v postopku celovite presoje vplivov na okolje (Uradni list RS, št. 9/09).

Menimo, da za omenjen plan ni potrebno izvesti celovite presoje vplivov na okolje.

Pripravila:
Marjetka Jošt
višja svetovalka



Damjan Stanonik
državni sekretar



Poslano:

- Naslov (elektronsko: katjusa.cresnar@zrece.eu)
- Ministrstvo za okolje, Direktorat za okolje, Sektor za strateško presojo vplivov na okolje (elektronsko: gp.mop@gov.si)



ZAVOD za GOZDOVE
SLOVENIJE

Območna enota Celje

REPUBLIKA SLOVENIJA
Ministrstvo za kmetijstvo, gozdarstvo in prehrano
Direktorat za gozdarstvo, lovstvo in ribištvo
Sektor za gozdarstvo
Dunajska cesta 22

1000 LJUBLJANA

Številka: **3407-202/2019-3**

Datum: 4. 11. 2019

Zadeva: **Mnenje o verjetnosti pomembnejših vplivov plana Občinskega podrobnega prostorskega načrta za stanovanjsko naselje ob Ilirski poti - Vinter 2 (območje UN 1/109-del) na okolje, Občina Zreče**

Zveza: vloga prejeta po e-pošti 14. 10. 2019 (priloga: dopis št. 3505-0009/2019-16 z dne 7. 10. 2019)

Zavod za gozdove Slovenije, Območna enota Celje v skladu s 3. členom Uredbe o merilih za ocenjevanje verjetnosti pomembnejših vplivov izvedbe plana, programa, načrta ali drugega splošnega akta in njegovih sprememb na okolje v postopku celovite presoje vplivov na okolje (Ur. l. RS 9/09) in v povezavi z 21. členom Zakona o gozdovih (Ur. l. RS, št. 30/93, 56/99 – ZON, 67/02, 110/02 – ZGO-1, 115/06 – ORZG40, 110/07, 106/10, 63/13, 101/13 – ZDavNepr, 17/14, 24/15, 9/16 – ZGGLRS in 77/16) izdaja naslednje

m n e n j e

o verjetnosti pomembnejših vplivov plana Občinskega podrobnega prostorskega načrta za stanovanjsko naselje ob Ilirski poti - Vinter 2 (območje UN 1/109-del) na okolje, Občina Zreče

1. Območje predvidene prostorske ureditve Občinskega podrobnega prostorskega načrta za stanovanjsko naselje ob Ilirski poti - Vinter 2 v Občini Zreče ne zajema površin, ki bi bile v skladu z določili Zakona o gozdovih opredeljene kot gozdne površine ali kot gozdni prostor.
2. Na podlagi navedenega ne pričakujemo pomembnejših vplivov plana Občinskega podrobnega prostorskega načrta za stanovanjsko naselje ob Ilirski poti - Vinter 2 na gozd, zagotavljanje pogojev za funkcije gozdov in na gospodarjenje z gozdovi.

3. V primeru spremembe načrtovane prostorske ureditve, ki bi posegla izven obravnavane parcele, je potrebna ponovna presoja z vidika gozdov in gozdarstva.
4. Z vidika gozdov in gozdarstva tako ni potrebno izvesti presoje posega na okolje.

Lep pozdrav.

Pripravil:

Andrej Strniša univ. dipl. inž. gozd.,
višji koordinator za področje gozdarstva

Aleksander Ratajc, univ. dipl. inž. gozd.,
vodja OE Celje



P.P.

Poslano:

- REPUBLIKA SLOVENIJA, Ministrstvo za kmetijstvo, gozdarstvo in prehrano, Direktorat za gozdarstvo, lovstvo in ribištvo, Sektor za gozdarstvo, Dunajska cesta 22, 1000 LJUBLJANA - po e-pošti na naslov: gp.mkgp@gov.si ter Marjetka.Jost@gov.si;
- Občina Zreče, Cesta na Roglo 13b, 3214 ZREČE – po e-pošti na naslov: info@zrece.eu in Katjusa.Cresnar@zrece.si;
- Savaprojekt d.d., Cesta krških žrtev 59, 8270 Krško – po e-pošti na naslov: Silvija.Umek.Toth@savaprojekt.si
- KE Slovenske Konjice – po e-pošti.



REPUBLIKA SLOVENIJA
MINISTRSTVO ZA ZDRAVJE
DIREKTORAT ZA JAVNO ZDRAVJE

Štefanova ulica 5, 1000 Ljubljana

T: 01 478 60 07
F: 01 478 60 79
E: gp.mz@gov.si
www.mz.gov.si

Občina Zreče
Cesta na Roglo 13b
3214 Zreče

E-pošta: info@zrece.eu

Podpisnik: Marjeta Recek
Izdajatelj: Republika Slovenija
Serijska številka: 6a b7 8d db 00 00 00 56 7c f2 80
Datum podpisa: 12:04, 04.11.2019
Referenčna številka: 350-76/2019/4

OBČINA ZREČE

Signirni znak: 024101	Prejetost:
Vrednotnice: / EUR	05. 11. 2019
Priloga: 2	
Šifra zadeve: 3505-0009/2019-24	

Številka: 350-76/2019-4
Datum: 4. 11. 2019

Zadeva: Mnenje o verjetnosti pomembnejših vplivov plana na okolje za OPPN za stanovanjsko naselje ob Ilirski poti – Vinter-2 (območje UN 1/109 – del)

V prilogi vam pošiljamo strokovno mnenje o verjetnosti pomembnejših vplivov plana na okolje za OPPN za stanovanjsko naselje ob Ilirski poti – Vinter-2 (območje UN 1/109 – del), s stališča pristojnosti varovanja zdravja ljudi, ki ga je pripravil Nacionalni inštitut za javno zdravje.

Ministrstvo za zdravje soglaša s priloženim mnenjem.

S spoštovanjem,

Pripravila:
Breda Kralj
višja svetovalka II

dr. Marjeta Recek
vodja Sektorja za obvladovanje nalezljivih
bolezni, okolje in hrano

Priloge:

- strokovno mnenje Nacionalnega inštituta za javno zdravje, št. 354-279/2019-2 (256) z dne 25. 10. 2019.

Poslati v vednost:

- Ministrstvo za okolje in prostor, e-pošta: gp.mop@gov.si

279

Številka: 354-280/2019-2 (256)
Ljubljana, dne 25. 10. 2019

REPUBLIKA SLOVENIJA
MINISTRSTVO ZA ZDRAVJE
DIREKTORAT ZA JAVNO ZDRAVJE
Štefanova ulica 5
1000 Ljubljana

 REPUBLIKA SLOVENIJA MINISTRSTVO ZA ZDRAVJE 22/4		
Vredn.:	Prejeto.	Priloge.
	28. 10. 2019	/
Številka zadeve.		Sig. znak:
350-76/2019-3		Kof B.

Zadeva: Mnenje o verjetnosti pomembnejših vplivov plana na okolje – segment zdravje ljudi za plan Občinski podrobni prostorski načrt za stanovanjsko naselje ob Ilirski poti – Vinter-2 (območje UN 1/109 – del)

Skladno z vašo vlogo št. 350-76/2019-2 z dne 11. 10. 2019 vam posredujemo mnenje o verjetnosti pomembnejših vplivov plana na okolje po 110. in 119. členu Zakona o urejanju prostora (Ur. l. RS, št. 61/17) za segment zdravje ljudi za plan Občinski podrobni prostorski načrt za stanovanjsko naselje ob Ilirski poti – Vinter-2 (območje UN 1/109 – del).

Zahtevek za izdelavo mnenja izvira iz vloge Občine Zreče, pod št. 3505-0009/2019-16 z dne 07. 10. 2019, ki jo je kot nosilcu urejanja prostora posredovalo Ministrstvu za zdravje in je bila priložena vaši vlogi.

V pregled za izdelavo mnenja smo na spletni strani občine prejeli naslednjo dokumentacijo:

- Pobuda in izhodišča za pripravo občinskega podrobnega prostorskega načrta za stanovanjsko naselje ob Ilirski poti – Vinter-2 (območje UN 1/109-del, parcela 529/3, k.o. Zreče). Izdelovalec: Savaprojekt d.d., Cesta krških žrtev 59, 8270 Krško; št. projekta: 19086-10; datum: september 2019.

Kot izhodišče za izdelavo mnenja smo uporabili naslednjo zakonodajo in kriterije:

- 4. člen Zakona o zdravstvenem varstvu in zdravstvenem zavarovanju (Uradni list RS, št. 72/06 – uradno prečiščeno besedilo, 114/06 – ZUTPG, 91/07, 76/08, 62/10 – ZUPJS, 87/11, 40/12 – ZUIF, 21/13 – ZUTD-A, 91/13, 99/13 – ZUPJS-C, 99/13 – ZSVarPre-C, 111/13 – ZMEPIZ-1, 95/14 – ZUIF-C, 47/15 – ZZSDT, 61/17 – ZUPŠ in 64/17 – ZZDej-K)
- Uredba o merilih za ocenjevanje verjetnosti pomembnejših vplivov izvedbe plana, programa, načrta ali drugega splošnega akta in njegovih sprememb na okolje v postopku celovite presoje vplivov na okolje, Ur.l. RS, št. 9/2009
- Uredba o posegih v okolje, za katere je treba izvesti presojo vplivov na okolje (Uradni list RS, št. 51/14, 57/15 in 26/17)
- Kriteriji za ugotavljanje sprejemljivosti planov s stališča pristojnosti varovanja zdravja ljudi pred vplivi iz okolja v postopkih celovite presoje vplivov na okolje (Verzija 2), ki so objavljeni na spletni strani Ministrstva za zdravje (<http://www.mz.gov.si/>)

VSEBINA PLANA¹

Predmet občinskega podrobnega načrta je nova gradnja stanovanjske hiše na zemljišču parc. št. 529/3, k.o. Zreče ter priključitev stavbe na javno gospodarsko infrastrukturo (vodovod, elekrika, kanalizacija, plinovod) ter javno cestno omrežje. Zemljišče parc. št. 529/3, k.o. Zreče predstavlja del enote urejanja prostora EUP UN1/109. Na preostalem delu EUP UN 1/109 je v veljavi OPPN za stanovanjsko naselje ob Ilirski poti – Vinter (OGSO, št. 15/18).

Zemljišče parc. št. 529/3, k.o. Zreče je v naravi kmetijska površina (1300 – trajni travnik). Območju z treh strani meji na najboljše kmetijske površine (K1), na severu pa so pozidane stanovanjske površine (EUP UN1/069).

Vzdolž jugovzhodnega roba območja poteka javna pot JP 985281 Ilirska – Brinjeva gora. Na zemljišču oziroma v neposredni bližini se nahaja:

- trasa plinovoda;
- daljnovod 20 kV (odsek 1 (OP 1-OP26) D-246);
- omrežje kabelske televizije;
- cevovod mešane kanalizacije (mešan vod).

V Občinskem prostorskem načrtu občine Zreče je območje predmetnega OPPN po namenski rabi opredeljeno kot območje stanovanjskih površin.

1. MNENJE O VERJETNOSTI POMEMBNEJŠIH VPLIVOV PLANA: VERJETNI POMEMBNI VPLIVI NA ZDRAVJE IN POČUTJE LJUDI

Na podlagi podatkov navedenih v predloženi dokumentaciji ocenjujemo, da izvedba plana Občinski podrobni prostorski načrt za stanovanjsko naselje ob Ilirski poti – Vinter-2 (območje UN 1/109 – del) v obliki in obsegu kot je to opisano v izhodiščih plana, verjetno ne bo pomembno vplivala na zdravje in počutje ljudi.

UTEMELJITEV

Rezultati preveritve plana glede na

- značilnosti plana,
- značilnosti vplivov in območij, ki bodo verjetno prizadeta zaradi vplivov plana ter
- pomen in ranljivost območij, ki bodo verjetno prizadeta

in imajo lahko vpliv na zdravje in počutje ljudi, so pokazali, da spremembe posameznih sestavin okolja (kakovost zunanjega zraka, obremenjenost okolja s hrupom, kakovost površinskih in podzemnih voda, oskrba s pitno vodo, ravnanje z odpadki, ravnanje s komunalnimi odpadnimi vodami, elektromagnetna sevanja, svetlobno onesnaževanje, tveganje za okoljsko nesrečo z večjimi posledicami za okolje) verjetno ne bodo tolikšne, da bi lahko pomembneje vplivale na zdravje ljudi.

POJASNILA V ZVEZI Z OCENJEVANJEM VPLIVOV NA ZDRAVJE LJUDI

Izhodišča, ki so bila uporabljena za izdelavo mnenja o vplivih na zdravje ljudi, so naslednja:

- Odločitve o sprejemljivosti vplivov na zdravje temeljijo na mejnih vrednostih za onesnaženost okolja, ki so določene z veljavno slovensko zakonodajo s področja okolja (npr. za onesnaženost zraka, hrup v naravnem in življenjskem okolju, kakovost pitne vode, itd) ter drugih nacionalnih predpisih s področja ravnanja z okoljem, ki določajo mejne vrednosti, pravila ravnanja in podobno (npr. predpisi s področja urejanja emisij v vode in zrak, ravnanje z odpadki, itd.).

¹ Povzeto po uvodoma citiranem gradivu.

- V primeru presoje vpliva hrupa na zdravje in počutje ljudi pri oceni smiselno upoštevamo tudi smernice Svetovne zdravstvene organizacije iz leta 2018.
- V okviru izdelanega mnenja ocena »da izvedba plana/posega verjetno ne bo imela pomembnejših vplivov na zdravje ljudi« pomeni, da stopnja tveganja za zdravje ljudi najverjetneje ne bo večja, kot je zajeta v mejne vrednosti, ki so določene z okoljsko zakonodajo. Z okoljsko zakonodajo določene mejne vrednosti so tudi stvar politične odločitve in ne jamčijo popolne odsotnosti tveganja za zdravje ljudi.
- Pri izdelavi mnenja smo upoštevali tudi, da bodo izvajalci del in upravljavci posega v času življenjske dobe posega (gradnja, obratovanje, odstranitev) spoštovali pripadajočo veljavno okoljsko zakonodajo in drugo pripadajočo zakonodajo, ki je namenjena varovanju zdravja ljudi.

2. KONKRETNE SMERNICE


ZRAK


zaradi zmanjšanja onesnaževanja zraka naj se prednostno načrtuje priključevanje stavb na sisteme daljinskega ogrevanja z izkoriščanjem odpadne toplote ali s kurilnimi napravami na okolju prijazna fosilna goriva (npr. plin) ali s sodobnimi kotli na lesno biomaso ali uporabo alternativnih virov energije.


VAROVANJE VIROV PITNIH VODA


V oddaljenosti cca. 100 m od predmetne parcele se nahaja vodno dovoljenje za lastno oskrbo s pitno vodo (št. zadeve: 35526-13745/2004), ki nima določenih vodovarstvenih območij; v okolici so tudi obsežna vodovarstvena območja. Treba je zagotoviti vse ukrepe za varovanje tal ter površinskih in podzemnih voda pred onesnaženjem, zlasti z nevarnimi snovmi, zaradi zagotavljanja skladne in zdravstveno ustrezne pitne vode, v zadostnih količinah in s tem varovanja zdravja ljudi. Zato naj bodo prostori in mesta, zlasti med gradnjo, kjer se bodo pretakale, skladiščile, uporabljale nevarne snovi, njihova embalaža in ostanki, vključno z začasnim skladiščenjem nevarnih odpadkov (npr. motorna goriva, olja in maziva, pesticidi) urejena kot lovilna skleda, brez odtokov, neprepustna za vodo, odporna na vse snovi, ki se v njej nahajajo, dovolj velika, da zajamejo vso morebiti razlito ali rzsuto količino snovi.

Pripravili:

Andrej Uršič, univ. dipl. biol. 

dr. Sonja Jeram, univ. dipl. biol. 

Ivanka Gale, dr. med., spec. hig. in jav. zdravja 


An Galičič, mag. san. inž. 

V vednost:

- naslov
- arhiv, tu



Stran 3 od 3

Peter Otorepec, dr. med. spec. higijene in MDPŠ
Predstojnik 

NISZ

Nacionalni inštitut
za javno zdravje

Pr. 250, 1001 Ljubljana, Slovenija

Plačnik MAKSMAIL d.o.o.
p.g. št. 13.1/80-5705/1-11

Poštna
plačana pri
pošti 102
Ljubljana

Ga. Breda Kraji

RS Ministrstvo za zdravje

Direktorat za javno zdravje

Štefanova 5

1000 LUBLJANA



REPUBLIKA SLOVENIJA
MINISTRSTVO ZA OKOLJE IN PROSTOR

DIREKCIJA REPUBLIKE SLOVENIJE ZA VODE
Sektor območja Drave

Krekova 17, 2000 Maribor

T: 02 250 77 50
E: gp.drsv-mb@gov.si
www.dv.gov.si

Območje
24-17-01
IK

Številka: 35021-94/2019-3
Datum: 24. 12. 2019
Datoteka: 35021-94-4-19-AH

Direkcija Republike Slovenije za vode (v nadaljevanju: DRSV) izdaja na podlagi prvega odstavka 119. člena v povezavi s tretjim odstavkom 110. člena Zakona o urejanju prostora (Uradni list RS, št. 61/17; v nadaljevanju: ZUreP-2), naslednje

M N E N J E

o verjetnosti pomembnejših vplivov izvedbe Občinskega podrobnega prostorskega načrta za stanovanjsko naselje ob Ilirski poti - Vinter-2 (območje UN 1/109-del, parcela 529/3, k. o. Zreče) na okolje z vidika upravljanja z vodami.

I.

Izvedba občinskega podrobnega prostorskega načrta za stanovanjsko naselje ob Ilirski poti - Vinter-2 (območje UN 1/109-del, parcela 529/3, k. o. Zreče) (v nadaljevanju: OPPN), za katerega je bil s strani podžupana sprejet sklep o pripravi OPPN, št. 3505-0009/2019-11, z dne 27. 9. 2019 (Uradno glasilo slovenskih občin, št. 45/19; v nadaljevanju: Sklep) in izhodišča za pripravo OPPN, št. 19086-10, september 2019, ki jih je izdelala družba Savaprojekt d. d., Cesta krških žrtev 59, 8270 Krško (v nadaljevanju: Izhodišča za pripravo OPPN), **verjetno ne bo pomembneje vplivala na okolje z vidika upravljanja z vodami.**

O b r a z l o ž i t e v :

Občina Zreče, Cesta na Roglo 13b, 3214 Zreče, je javno objavila Sklep in Izhodišča za pripravo OPPN ter naslovni organ z dopisom, št. 3505-0009/2019-16, z dne 7. 10. 2019, pozvala, da poda mnenje o verjetnosti pomembnejših vplivov izvedbe OPPN na okolje z vidika upravljanja z vodami.

Javno objavljeno gradivo vsebuje:

- Pobudo in izhodišča za pripravo občinskega podrobnega prostorskega načrta za stanovanjsko naselje ob Ilirski poti - Vinter-2 (območje UN 1/109-del, parcela 529/3, k. o. Zreče), št. 19086-10, september 2019, Savaprojekt d. d., Cesta krških žrtev 59, 8270 Krško;
- Situaciji - "Ureditvena situacija", št. graf. načrta: 1, št. proj. 19086-10, september 2019, Savaprojekt d. d., Cesta krških žrtev 59, 8270 Krško;


- Sklep o pripravi Občinskega podrobnega prostorskega načrta za stanovanjsko naselje ob Ilirski poti - Vinter-2 (območje UN 1/109-del), št. 3505-0009/2019-11, z dne 27. 9. 2019 (Uradno glasilo slovenskih občin, št. 45/19).


Predmet Izhodišč za pripravo OPPN je gradnja stanovanjske hiše ter priključitev stavbe na javno gospodarsko infrastrukturo (vodovod, elektriko, kanalizacijo, plinovod) ter javno cestno omrežje.


Območje, ki je predmet obravnave se po podatkih iz javno dostopnih portalov, nahaja na erozijsko ogroženem območju (vpogled opravljen dne 24. 12. 2019).

Vplivi predvidenih ureditev na vodni režim in stanje voda ter varstvo pred škodljivim delovanjem voda se bodo preverjali v nadaljnjih postopkih sprejemanja odloka oziroma v fazi pridobivanja mnenja o vplivu gradnje na vodni režim in stanje voda.

Glede na navedeno je I. točka mnenja utemeljena.

Pripravila:

Anja Hrastelj,
VIŠJA SVETOVALKA II



Vodja sektorja:

mag. Mateja Klaneček, univ. dipl. inž. grad.
SEKRETARKA

Vročiti:

- Občina Zreče, Cesta na Roglo 13b, 3214 Zreče - priporočeno s povratnico
- Ministrstvo za okolje in prostor, Direktorat za okolje, Sektor za SPVO, Dunajska cesta 48, 1000 Ljubljana - po e-pošti.



OBČINA ZREČE

Cesta na Roglo 13 b, 3214 Zreče
tel.: 03 / 75 71 700; faks: 03 / 57 62 498
e-pošta: info@zrece.eu / splet: www.zrece.eu

Prejeto:

07. 10. 2019

savaprojekt
2559

Številka: 3510-00180/2019-2

Datum: 2.10.2019

Na podlagi Zakona o urejanju prostora (Uradni list RS, št. 61/17) kot upravljalec občinskih cest na predlog izhodišč pri pripravi OPPN za stanovanjsko naselje ob Ilirski poti-Vinter -2 - območje UN 1/109-del, parcela 529/3 k.o. 1100-Zreče, ki ga je pripravil Savaprojekt d.d., Cesta krških žrtev 59, 8270 Krško, št. 19086-10 podajamo naslednje

PREDLOGE

Pri načrtovanju novega cestnega priključka iz parcele št. 529/3 k.o. 1100-Zreče na JP št. 985281-Ilirska-Brinjeva gora je potrebno upoštevati:

- Zakon o cestah (Ur. list RS št. 109/10, 48/12, 36/14 – odl. US, 46/15 in 10/18), Zakon o pravilih cestnega prometa (Ur. list RS št. 82/13, 69/17 – popr., 68/16, 54/17 in 3/18 – odl. US), Pravilnik o projektiranju cest (Ur. list RS št. 91/05, 26/06 in 109/10 – ZCes-1, 36/18), Pravilnik o prometni signalizaciji in prometni opremi na cestah (Ur. list RS št. 99/15, 46/17, 59/18), Pravilnik o cestnih priključkih na javne ceste (Ur. list RS št. 86/09 in 109/10 – ZCes-1), Odlok o občinskih cestah v Občini Zreče (Ur. list RS št. 48/12) ter ostale pravilnike, tehnične normative, standarde in predpise s področja cestne zakonodaje.
- Cestni priključek mora biti v celoti sprojektiran skladno s Pravilnikom o cestnih priključkih kot je določeno za individualne priključke.
- Vključevanje iz parc št. 529/3 k.o. 1100-Zreče na JP št. 985281-Ilirska-Brinjeva gora ne sme biti moteno v smislu vzvratne vožnje.
- Cestni priključek mora biti izveden tako, da meteorna in druga voda iz priključka parc. št. 529/3 k.o. 1100-Zreče ne bo pritekala na JP št. 985281. Prav tako ne sme biti onemogočeno obstoječe odvodnjavanje iz vozišča JP št. 985281.
- Investitor je odgovoren za vso škodo, ki bi nastala pri gradnji na zemljiščih, ki niso v lasti investitorja ter škodo, ki bi bila povzročena zaradi uporabe neprimerne tehnologije pri izvedbi in nadaljnjem vzdrževanju cestnega priključka, ki je v lasti investitorja.
- Na območju cestnega priključka je zaradi zagotavljanja prometne varnosti potrebno zagotoviti zadovoljivo preglednost, zato znotraj meja cestnega telesa in preglednostnega trikotnika ni dovoljena zasaditev, postavitve skulptur,



likovnih del in podobnega na način, ki bi oviral preglednost na območju priključka ali bi lahko kako drugače vplival na zmanjšanje pretočnosti ali prometne varnosti pri vključevanju.

- Priključek je investitor dolžan vzdrževati in skrbeti za njegovo prevoznost v lastni režiji (pluženje, odvodnjavanje, morebitno urejanje po neurju...).
- V kolikor investitor ni lastnik zemljišča na katerem namerava zgraditi objekte in urediti cestni priključek, si mora pred izdajo soglasja pridobiti lastništvo ali služnost.
- Začetek del mora izvajalec oz. investitor del prijaviti Občini Zreče.

Pripravila:
Simona Črešnar,
Svetovalka I

Črešnar



[Signature]
Štefan Posilovič, dipl. upr. org., inž. gradb.
Vodja GJS in prostor

Vročiti:

1. Savaprojekt d.d., Cesta krških žrtev 59, 8270 Krško
2. Zbirka dokumentarnega gradiva



Elektro Maribor d.d.. za distribucijskega operaterja na osnovi 465. člena Energetskega zakona (Ur.l. RS, št. 17/14, 81/15, 43/19 - spremembe in dopolnitve EZ-1B) in 39. člena Zakona o urejanju prostora (Ur.l. RS 61/17) ter na podlagi vloge z dne 26. 9. 2019 izdaja

Vložniku:

Občina Zreče
Cesta na Roglo 13b,
3214 Zreče



 OBČINA ZREČE

Signirni znak:	Prejeto:
Vrednotnice: EUR	08. 10. 2019
Priloga:	
Šifra zadeve:	

SMERNICE št.: 3901-45/2019-2

I. UVODNE UGOTOVITVE

Smernice se izdajajo: Na podlagi vloge z dne 26. 9. 2019 in priloženega gradiva, ki ga je pripravilo podjetje Savaprojekt d.d., Cesta krških žrtev 59, 8270 Krško za pripravo smernic za pripravo OPPN za stanovanjsko naselje ob Ilirski poti – Vinter 2 (območje UN 1/109-del, parcela 529/3, k.o. Zreče)

K dokumentaciji: Pobuda in izhodišča za pripravo OPPN za stanovanjsko naselje ob Ilirski poti – Vinter 2 (območje UN 1/109-del, parcela 529/3, k.o. Zreče), št. naloge: 19086-10, september 2019

Kraj posega v prostor: zemljišče parcela št. 529/3 k.o. Zreče.

Ostalo:

Predmet OPPN je nova gradnja stanovanjske hiše na zemljišču parc. št. 529/3 k.o. Zreče ter pripadajočih priključkov na potrebno javno gospodarsko infrastrukturo (vodovod, elektrika, kanalizacija, plinovod).

II. POTEK OBSTOJEČEGA IN PREDVIDENEGA DISTRIBUCIJSKEGA SISTEMA

1. Na obravnavanem območju so elektroenergetskih vodi in objekti v lasti Elektro Maribor d.d.:
- daljnovod 20 kV RTP SL.K.-COMET ZREČE (d-246 OE Slovenska Bistrica),
2. Karto komunalnih vodov in naprav izdelanega osnutka prostorskega akta je potrebno dopolniti z vrisom obstoječih in predvidenih elektroenergetskih vodov in naprav. Potek trase naših vodov in naprav je razviden v priloženem situacijskem načrtu.

III. TEHNIČNI POGOJI

Predvidena priklj. moč območja OPPN ni podana zato je ocenjena na podlagi tabele Ta-77 in je ocenjena na: 3 kW oz. tarifne varovalke (3 x 25 A) za priključno moč 17 kW.

Za izvedbo napajanja predvidenih objektov z električno energijo bo potrebno:

- zgraditi nov nizkonapetostni kabljski priključek iz nizkonapetostne razdelilne omarice NNRO PS-RO T0517, ki se napaja iz obst. NN omrežja (NN izvod I-04 P.S.O.) transformatorske postaje TP 20/0,4 kV ZREČE 8 (t-517 OE Slovenska Bistrica) do nove priključne merilne omarice,
- v kolikor v nizkonapetostni razdelilni omarici NNRO PS-RO T0517 ni prostega NN izvoda, jo je potrebno ustrezno urediti za pridobitev prostega NN izvoda,
- pridobiti ustrezno projektno in upravno dokumentacijo za nizkonapetostni kabljski priključek,
- pridobiti služnostne pogodbe za zemljišča, čez katere bo potekala trasa novih elektroenergetskih vodov,
- v kolikor bodo predvideni objekti v varovalnem pasu 20 kV daljnovega RTP SL.K.-COMET ZREČE (d-246 OE Slovenska Bistrica) bo potrebno približevanje / križanje obdelati v posebni mapi ter pridobiti elaborat elektromagnetnega sevanja.

Objekte, ki so predvideni pod oz. nad elektroenergetskimi vodi je potrebno prestaviti na novo lokacijo za kar je potrebno pridobiti ustrezno projektno in upravno dokumentacijo za prestavitev elektroenergetskih vodov in objektov in pridobiti služnostne pogodbe za zemljišča, čez katera bo potekala trasa elektroenergetskih vodov.



1. Med projektiranjem predvidenih objektov se mora investitor oziroma projektant seznaniti s točno lokacijo obstoječih elektroenergetskih vodov in naprav, katere je potrebno vrisati v situacijo komunalnih vodov. Podatke si mora pridobiti na OE Slovenska Bistrica.
2. Pred pričetkom gradbenih del se morajo izvajalci seznaniti z natančno lokacijo obstoječih elektroenergetskih vodov in zagotoviti nadzor pri vseh gradbenih delih v bližini elektroenergetskih vodov in naprav ter naročiti zakoličbo kablov pri OE Slovenska Bistrica.
3. Pri načrtovanju in gradnji objektov na območjih za katera bodo izdelani prostorski akti bo potrebno upoštevati naslednje pravilnike, normative in tipizacijo:
 - Gradbeni zakon GD (Ur.l.RS št. 61/17, 72/17),
 - Tipizacija elektroenergetskih kablovodov za napetost 1 kV, 10 kV in 20 kV (DES, januar 1981),
 - 465. in 468. člen Energetskega zakona EZ-1 (Ur.l. RS, št. 17/14, 81/15, 43/19 - spremembe in dopolnitve EZ-1B) glede varovanih pasov elektroenergetskega omrežja,
 - Pravilnik o projektnih omejitvah gradenj, uporabe objektov ter opravljanja dejavnosti v območju varovanega pasu elektroenergetskih omrežij (Ur.l.RS št. 101/10),
 - Pravilnik o tehničnih pogojih za graditev nadzemnih elektroenergetskih visokonapetostnih vodov izmenične nap. 1 kV do 400 kV (ur. l. 52/2014),
 - Pravilnik o elektroenergetskih postrojih izmenične napetosti nad 1 kV (Ur. list štev. 63/16) za postroje nazivne napetosti do 123 kV,
 - SIST EN 50341-1:2013 "Nadzemni električni vodi za izmenične napetosti nad 1 kV - 1. del: Splošne zahteve - Skupna določila
 - uredba o elektromagnetnem sevanju v naravnem in življenjskem okolju (Ur. l. RS št. 70/96).

IV. OSTALI POGOJI

1. Vso elektroenergetsko infrastrukturo (novogradnja energetskih vodov in objektov) je potrebno projektno obdelati v skladu s tehničnimi pogoji, veljavno tipizacijo, veljavnimi tehničnimi predpisi in standardi, ter pridobiti gradbeno dovoljenje. Elektroenergetska infrastruktura mora biti projektno obdelana v posebni mapi.
2. V fazi pridobivanja ustrezne dokumentacije za elektroenergetske objekte in naprave iz teh smernic, morajo biti pridobljene overjene tripartitne služnostne pogodbe z lastniki zemljišč, kjer bo navedeno, da ima Elektro Maribor d.d. pravico vpisa služnostne pravice gradnje in vzdrževanja omenjene infrastrukture v zemljiško knjigo.
3. V zbirno karto komunalnih vodov OPPN je potrebno vrisati trase obstoječih in predvidenih elektroenergetskih vodov in naprav.
4. Investitor si mora k izdelanemu lokacijskemu načrtu pridobiti naše mnenje.
5. Investitor si bo moral k izdelanim projektnim dokumentacijam pridobiti naša mnenja k projektnim rešitvam za gradnjo morebitnih objektov pred izdajo gradbenih dovoljenj.
6. Po izdaji gradbenega dovoljenja in pred začetkom izgradnje priključka je potrebno v primeru priključitve na elektroenergetsko omrežje na osnovi 147. člena Energetskega zakona EZ-1 (Ur.l. RS, št. 17/14, 81/15, 43/19 - spremembe in dopolnitve EZ-1B) pridobiti soglasje za priključitev v katerih bodo natančno določeni vsi pogoji za priključitev le teh na distribucijsko omrežje.
7. Investitorja bremenijo stroški morebitnih prestavitov obstoječih elektroenergetskih vodov, ki so ali bodo last Elektro Maribor d.d., ter vsi stroški, zaradi neupoštevanja navodil iz teh smernic.
Za vse elektroenergetske vode in objekte, ki so predmet teh smernic in bodo last Elektro Maribor d.d., mora investitor pri Elektro Maribor d.d. pridobiti ustrezno upravno in projektno dokumentacijo. Investitor nosi odgovornost za časovno usklajenost izvedbe vseh potrebnih del.
Izvedba del na elektroenergetskih vodih, ki so ali bodo last Elektro Maribor d.d., ne more biti predmet javnega razpisa. Omenjena dela mora investitor naročiti pri Elektro Maribor d.d..



8. Za vsako poznejšo detajlnejšo izdelavo prostorskih aktov si mora projektant pri nas (na območni enoti) pridobiti natančne podatke o poteku tras elektroenergetskih vodov in lokacije posameznih elektroenergetskih objektov ter jih vnesti (vrisati) v grafične podloge obdelave.

Maribor, 3. 10. 2019

Pripravil:

Matej CERKVENIK, dipl.inž.el.

Direktor področja distribucije:

Silvo ROPOŠA univ.dipl.inž.el.

ELEKTRO MARIBOR,
podjetje za distribucijo
električne energije, d.d.
6 MARIBOR, Vetrinjska ulica 2

Poslati:

- Občina Zreče, Cesta na Roglo 13b, 3214 Zreče, s povratnico
- EPP: OE Slovenska Bistrica

Priloge:

- 1× situacija

Situacija SDMS





adriaplin

ADRIAPLIN d.o.o.
Dunajska cesta 7
1000 LJUBLJANA, Slovenija
Tel.: +386 1 234 21 00, Fax: +386 1 432 10 93
info@adriaplin.si, www.adriaplin.si

OBČINA ZREČE		Prejeti:
Signirni znak:		01.10.2019
Vrednotnice:	EUR	
Priloga:		
Šifra zadeve:		



Št.2450 /19-AP

Občina Zreče
Cesta na Roglo 13b
3214 Zreče

Ljubljana, 30.9.2019

Adriaplin d.o.o., Dunajska cesta 7, 1000 Ljubljana, kot nosilec urejanja prostora in operater distribucijskega sistema zemeljskega plina v občini Zreče na podlagi 108. člena Zakona o urejanju prostora (Uradni list RS, št. 61/17 – ZUreP-2) ter na osnovi 467. člena Energetskega zakona EZ – 1 (Uradni list RS, št. 17/14, 81/15 in 43/19) podaja naslednje

SMERNICE pri oblikovanju izhodišč za pripravo OPPN Stanovanjsko naselje ob Ilirski poti – Vinter-2

Vlagatelj Občina Zreče, Cesta na Roglo 13b, 3214 Zreče, je po elektronski pošti z dne 26.9.2019 pozval ADRIAPLIN d.o.o., operaterja distribucijskega sistema zemeljskega plina na območju občine Zreče, da poda morebitne predloge in pripombe na predlog izhodišč za pripravo OPPN Stanovanjsko naselje ob Ilirski poti – Vinter-2.

I. Pri pripravi OPPN za Stanovanjsko naselje ob Ilirski poti – Vinter-2 je potrebno upoštevati naslednje smernice:

1. Na območju OPPN Stanovanjsko naselje ob Ilirski poti – Vinter-2 je zgrajeno distribucijsko plinovodno omrežje delovnega tlaka 200 mbar, odsek V 7-3-PE63.
2. Stanovanjski objekt naj bo umeščen v prostor tako, da bo odmik od plinovodnega omrežja znašal 2 m ali več.
3. Za načrtovani objekt se lahko predvidi priključitev objekta na že zgrajeno plinovodno omrežje, odsek V 7-3-PE63 ob Ilirski poti.
4. V 2,5 m pasu na obeh straneh plinovoda ni dovoljeno sajenje dreves ali grmičevja s koreninami globljimi od 0,5 m.
5. Na območju OPPN je bilo za obstoječi plinovod pridobljeno gradbeno in uporabno dovoljenje po takrat veljavni zakonodaji, vendar je pred izdajo mnenja potrebno urediti še vpis služnosti obratovanja in vzdrževanja ter dostop do plinovoda v zemljiško knjigo. Vpis služnosti bo uredil Adriaplin d.o.o. na lastne stroške.

adriaplin d.o.o.

TRR: SI56 2900 0000 1938 014, UniCredit Banka Slovenija d.d.
ID za DDV: SI55956149
Matična številka: 5865379
Reg. št. vložka: 1/25697/00
Okrožno sodišče v Ljubljani
Osnovni kapital: 12.956.935,00 EUR



adriaplin

ADRIAPLIN d.o.o.
Dunajska cesta 7
1000 LJUBLJANA, Slovenija
Tel.: +386 1 234 21 00, Fax: +386 1 432 10 93
info@adriaplin.si, www.adriaplin.si

6. Za izpolnjevanje pogojev ogrevanja iz PURES (Uradni list RS, št. 52/2010) se za s prostorskim aktom načrtovane objekte (obstoječi objekt s prizidavami) predvidi ogrevanje z zemeljskim plinom v kombinaciji z obnovljivimi viri energije.
7. Priklučitev novo načrtovanih objektov na plinovodno omrežje bo možna po pridobitvi soglasja za priklučitev po energetskega zakonu EZ-1 in skladno s Sistemskimi obratovalnimi navodili.
8. Pogoje in način priklučevanja na omrežje zemeljskega plina določa Odlok o načinu izvajanja lokalne gospodarske javne službe systemskega operaterja distribucijskega omrežja zemeljskega plina v Občini Zreče (Uradni list RS, št. 62/07) in systemska obratovalna navodila ODS.
9. Gradnjo novega priklučka izvede operater distribucijskega sistema ali od njega pooblaščen izvajalci pod nadzorom operaterja distribucijskega sistema.

II. Pri pripravi OPPN za Stanovanjsko naselje ob Ilirski poti – Vinter-2 je potrebno upoštevati naslednje zahteve iz energetskega zakona in iz pravilnikov:

1. Energetski zakon EZ-1 (Uradni list RS, št. 17/2014, 81/15 in 43/19) določa varovalni pas distribucijskega sistema zemeljskega plina, ki ga predstavlja zemljiški pas, ki v širini 5 m poteka na vsaki strani plinovoda, merjeno od njegove osi.
2. Pri umeščanju predvidenih ureditev v prostor in določitvi odmikov od obstoječe plinovodne infrastrukture je potrebno, poleg vseh veljavnih predpisov in normativov, upoštevati Pravilnik o tehničnih pogojih za graditev, obratovanje in vzdrževanje plinovodov z največjim delovnim tlakom do vključno 16 bar (Ur. l. RS št. 26/02, 54/02 in 17/14 – EZ-1).

Pripravila
Anja Pšeničnik, d.i.o.g.

Pšeničnik

Alojz Babič, u.d.i.s.
odg. vod. teh. sekt.

Alojz Babič
Adriaplin d.o.o.

Priloge:

- Situacija obstoječega plinovodnega omrežja

adriaplin d.o.o.


TRR: SI56 2900 0000 1938 014, UniCredit Banka Slovenija d.d.
ID za DDV: SI55956149
Matična številka: 5865379
Reg. št. vložka: 1/25697/00
Okrožno sodišče v Ljubljani
Osnovni kapital: 12.956.935,00 EUR



LEGENDA

Obstoječe:

 Plinovodno omrežje 200 mbar

 Območje OPPN

Občina:

Zreče

Vsebina:

Plinovodno omrežje
Priloga k smernicam

Merilo:

Ni v merilu

Datum:

September 2019

adriaplin



Dostopovna omrežja, Operativa
TKO vzhodna Slovenija
Lava 1, 3000 Celje



Telekom Slovenije



09292019101500450

OBČINA ZREČE

Signirni znak:	Probleur:
Vrednotnice: EUR	2 2. 10. 2019
Priloga:	
Šifra zadeve:	



ZREG014185

OBČINA ZREČE
CESTA NA ROGLO 13 B

3214 ZREČE

Številka: 17610202-00112201909260273

Vaš znak: 19086-10

Datum: 18.10.2019

**Zadeva: Smernice, pogoji k PRIPRAVI OPPN za STANOVANJSKO
NASELJE OB ILIRSKI POTI- VINTER - 2(območje UN 1/109-
del, parcela 529/3, k.o. Zreče)**

Na podlagi: 30., 34., 47., 51., 58., 61. in 70. člena Zakona o prostorskem načrtovanju ZPNačrt, ZPNačrt-A (Uradni list RS, št. 33/07, 108/09), 9., 10., 12., 13. in 16. člena Zakona o elektronskih komunikacijah – ZEKom-1 (Uradni list RS, št. 109/2012) in Pravilnika o delu komisije za pregled projektne dokumentacije (Uradno glasilo Telekoma Slovenije št. 3/04), ter vloge vlagatelja vam izdajamo smernice, pogoje k PRIPRAVI OPPN za STANOVANJSKO NASELJE OB ILIRSKI POTI- VINTER - 2(območje UN 1/109-del, parcela 529/3, k.o. Zreče).

V območju urejanja ni glavnih TK vodov v upravljanju Telekom Slovenija d.d..

Za priključitev novih objektov na javno TK omrežje je potrebno predvideti in vrisati idejne trase TK vodov v idejno dokumentacijo.

Vrsta prenosnega medija (baker, optika), mesto navezave na obstoječe omrežje in ostale karakteristike TK omrežja se določijo glede na potrebe in možnosti v projektnih pogojih v sodelovanju s predstavnikom Telekom Slovenije d.d..

Projekt TK priključka na javno TK omrežje se izdelava v fazi izdelave PGD dokumentacije in mora biti usklajen s projektom ostalih komunalnih vodov.

S projektom je potrebno predvideti novo telekomunikacijsko omrežje in v sodelovanju s predstavnikom Telekom Slovenije d.d. možnost priključitve na obstoječe.

Kontaktna oseba Telekoma Slovenije d.d.:

- Robert Žolnir, tel.: 03 428 3203

Lep pozdrav!

Postopek vodil:

Ludvik Miklavc

Žig:

Vodja TKO vzhodna
Slovenija:

Boris Cajnko



Telekom Slovenije
d.d.

V vednost: naslov, arhiv

Telekom Slovenije, d.d., Cigaletova 15, 1000 Ljubljana, tel.: +386 1 234 10 00, www.telekom.si

Vložna številka: 1/24624/00, Okrožno sodišče v Ljubljani, Osnovni kapital: 272.720.664,33 EUR, Matična številka 5014018, identifikacijska številka za DDV: SI98511734

**OBČINA ZREČE**
CESTA NA ROGLO 13B**3214 ZREČE**

OBČINA ZREČE	
Signirni znak:	Priloga:
Vrednotnice: EUR	01.10.2019
Priloga:	
Šifra zadeve:	

Naš znak: 480/1-2019**Datum:** 30.9.2019

Objekt: OPPN za stanovanjsko naselje ob Ilirski poti - Vinter 2 (območje UM 1/109-del, parcela 529/3, k.o. Zreče)

Naročnik: Občina Zreče, Cesta na Roglo 13b, 3214 Zreče

Kraj posega: parc. št. 529/3

Katastrska občina: 1100 Zreče

Projektant: Savaprojekt d.d., Cesta krških žrtev 59, 8270 Krško

Datum vloge: 26.9.2019

Priloga: Poziv za izdajo predlogov k projektu OPPN

Na podlagi: 30, 31., 40., 41., 42., 43., 45., 49., 52. in 144. člena gradbenega zakona GZ (Uradni list RS, št. 61/2017), 9., 10. 12. 13. in 16 člena Zakona o elektronskih komunikacijah ZEKom-1 (Uradni list št. 109/2012), vam izdajamo

PREDLOGE IN PRIPOMBE

za potrebe priprave OPPN za stanovanjsko naselje ob Ilirski poti - Vinter 2 (območje UM 1/109-del, parcela 529/3, k.o. Zreče):


1. V območjih, ki so prikazana v priloženih načrtih vlagatelja, je v bližini umeščeno omrežje KKS (koaks) v lasti in upravljanju Telemach d.o.o.. TK kabel KKS oz. kabelska kanalizacija je umeščena v prostor, kot je prikazano v prilogi tega dokumenta, niso pa prikazani priključni kabli za objekte, ki se določijo ob zakoličbi omrežja.
2. Investitor je v območju gradbenih posegov, kjer je umeščen kabel KKS, dolžan izvajati zaščitne ukrepe za varovanje in zaščito KKS naprav v lasti Telemacha d.o.o.. Na mestih, kjer bo KKS omrežje Telemach d.o.o. oviralo gradnjo objekta, komunalnih priključkov ali dovoza, je potrebna njegova premestitev ob rob parcele in zaščita (obbetoniranje) in položitev rezervnih cevi po celotni dolžini, katera se izvede v sodelovanju, pod nadzorom in po navodilih predstavnika Telemach d.o.o. Rezervne cevi se ustrezno zaščitijo in zaprejo na obeh straneh. Zemeljska dela v bližini obstoječega TK omrežja je potrebno izvajati ročno z obveznim pregledom stanja KKS vodov pred zasutjem. Ogled opravi nadzorni organ Telemach d.o.o..
3. Pred pričetkom gradbenih del je obvezna zakoličba (odkaz) trase kabla KKS v cevni KK in zaščita kabla KKS. Zakoličbo (odkaz) trase kabla (oz. KK) izvede Telemach d.o.o. najmanj 10 dni pred nameranim pričetkom gradbenih del. Ustrezno naročilo na Telemach d.o.o. pošlje investitor ali njegov pooblaščenec.

4. Premestitev in morebitno izvedbo začasnih rešitev in zaščito obstoječega KKS omrežja v lasti Telemach d.o.o. izvrši Telemach d.o.o. ali za ta dela usposobljen, registriran in s strani Telemach d.o.o. potrjen izvajalec.
5. Križanje s KKS komunalnimi vodi oz. ob morebitni prestatitvi KKS vodov mora biti izvedeno tako, da je kot križanja 90° oz. ne manj kot 45° . Vertikalni odmik med vodi pri križanju mora znašati vsaj 0,3m. Pri približevanju oz. vzporednem poteku je najmanjša horizontalna medsebojna razdalja 0,5m. Morebitni drugačni odmiki so možni samo s predhodnim medsebojnim dogovorom, ter z uskladitvijo tehničnih rešitev.
6. Priključna točka na KKS omrežje za nove objekte na področju obdelave je obstoječa samostojno stoječa KKS omarica (označena na priloženi situaciji). Za priključitev novega objekta na KKS se predvidi izvedba cevne kabelske kanalizacije za izvedbo TK priključka na koaks omrežje. Od obstoječe omarice KKS se predvidi izkop na globino 0,8 za položitev mapitel cevi fi 110 do objekta, v katero se uvleče priključni koaksialni kabel.
7. V projektu se naj predvidi tudi koaksialni in UTP razvod znotraj objekta (izvedba zvezda).
8. Možnost izvedbe cevne KK do objekta je ob drugih TK ali komunalnih vodih z ločenimi revizijskimi jaški.
9. Umestitev cevi in revizijskih jaškov je tehnično izvedljiva v času izvajanja gradbenih del za komunalno ureditev prostora. Mora pa biti dopuščena možnost sodelovanja izvedbe povezav cevne KK tako, da je le ta integralno povezana z obstoječim omrežjem.
10. Ob morebitnem povečanem obsegu območja OPPN je investitor dolžan pridobiti ustrezne dodatne predloge in smernice.

TELEMACH d.o.o.

Pripravil:

Andrej Leskovar, dipl.inž.el.



Poslano: Telemach d.o.o. 43
• Naslovníku
• Arhiv - tu
Priloga: situacija z vrisano traso KKS



mesto priključitve na KKS

Ilirska pot 9a

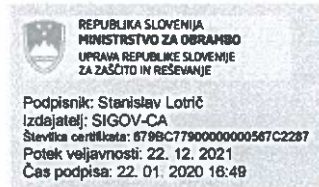


REPUBLIKA SLOVENIJA
MINISTRSTVO ZA OBRAMBO

UPRAVA REPUBLIKE SLOVENIJE
ZA ZAŠČITO IN REŠEVANJE

Vojkova cesta 61, 1000 Ljubljana

T: 01 471 33 22
F: 01 431 81 17
E: gp.dgzs@urszr.si
www.sos112.si



Številka: 350-5/2020-3 - DGZR
Datum: 22. 01. 2020

Na podlagi vloge Savaprojekt, d. d., Cesta krških žrtev 59, Krško, ki po pooblastilu zastopa Občino Zreče, Cesta na Roglo 13 b, Zreče (v nadaljevanju vlagatelj), št. 19086-10/SU z dne 10. 1. 2020, izdaja Ministrstvo za obrambo, Uprava RS za zaščito in reševanje, na podlagi 119. člena v povezavi s četrnim odstavkom 111. člena Zakona o urejanju prostora (Uradni list RS, št. 61/17) ter na podlagi trinajste alineje prvega odstavka 102. člena Zakona o varstvu pred naravnimi in drugimi nesrečami (Uradni list RS, št. 51/06-UPB, 97/10) in 8. točke prvega odstavka 49. člena Zakona o varstvu pred požarom (Uradni list RS, št. 3/07-UPB, 9/11, 83/12 in 61/17-GZ) naslednje

MNENJE

k osnutku OPPN stanovanjsko naselje ob Ilirski poti – Vinter 2

Vlagatelj je z vlogo, št. 19086-10/SU z dne 10. 1. 2020, ki smo jo prejeli 13. 1. 2020, pozval Ministrstvo za obrambo, Upravo RS za zaščito in reševanje, pristojno za področje varstva pred naravnimi in drugimi nesrečami in varstva pred požarom, da mu v zakonitem roku poda mnenje k osnutku OPPN stanovanjsko naselje ob Ilirski poti – Vinter 2. Vlagatelj je do gradiva omogočil elektronski vpogled preko spletnega strežnika.

Skladno z določili Pravilnika o vsebini, obliki in načinu priprave občinskega podrobnega prostorskega načrta (Uradni list RS, št. 99/07 in 61/17-ZUreP-2) morajo biti v občinskem podrobnem prostorskem načrtu določeni ukrepi in rešitve za varstvo pred naravnimi in drugimi nesrečami, vključno z varstvom pred požarom.

Po pregledu priloženega gradiva ugotavljamo, da ste v drugem odstavku 38. člena navedli, da se za zagotovitev požarne vode zgradi hidrantno omrežje. Glede na to, da je z načrtovano ureditvijo predvidena gradnja ene enostanovanjske hiše, predlagamo, da preverite, ali bo res zgrajeno hidrantno omrežje ali se bo voda za gašenje zagotavljala na druge načine.

Pripravila:
Irena Zupančič
višja svetovalka I

mag. Stanislav Lotrič
sekretar
namestnik generalnega direktorja

Poslano:

- Savaprojekt, d. d., Cesta krških žrtev 59, Krško (savaprojekt@savaprojekt.si).



REPUBLIKA SLOVENIJA
MINISTRSTVO ZA KULTURO

Maistrova ulica 10, 1000 Ljubljana

T: 01 369 59 00

F: 01 369 59 01

E: gp.mk@gov.si

www.mk.gov.si

REPUBLIKA SLOVENIJA
MINISTRSTVO ZA KULTURO

Podpisnik:Maia Bahar Didović
Izdajatelj:Republika Slovenija
Številka certifikata:66 b2 06 9e 00 00
Potek veljavnosti:18.12.2023
Čas podpisa:16:08, 12.02.2020
Ref. št. dokumenta:35012-147/2019/

Savaprojekt, d.d.
Cesta Krških žrtev 59
8270 Krško

silvija.umek.toth@savaprojekt.si

Številka: 35012-147/2019/12
Datum: 12. 2. 2020

Na podlagi poziva podjetja Savaprojekt, d.d., Cesta Krških žrtev 59, 8270 Krško (v nadaljevanju: Savaprojekt, d.d.), izdaja Ministrstvo za kulturo, Maistrova 10, 1000 Ljubljana (v nadaljevanju: Ministrstvo) na podlagi 119. člena v povezavi s 111. členom Zakona o urejanju prostora (Uradni list RS, št. 61/17; v nadaljevanju ZUreP-2) in na podlagi 76. člena Zakona o varstvu kulturne dediščine (Uradni list RS, št. 16/08, 123/08, 8/11 – ORZVKD39, 90/12, 111/13, 32/16 in 21/18 – ZNOrg); v nadaljevanju ZVKD-1) naslednje

**MNENJE K OSNUTKU
OBČINSKEGA PODROBNEGA PROSTORSKEGA NAČRTA ZA
STANOVANJSKO NASELJE OB ILIRSKI POTI – VINTER 2 (območje UN 1/109 - del)
V OBČINI ZREČE**

1. Podatki o vlogi

Podjetje Savaprojekt, d.d. je z vlogo, št. 19086-10/SU z dne 10. 1. 2020, prejeto dne 13. 1. 2020, pozvala Ministrstvo, da izda mnenje k osnutku Občinskega podrobnega prostorskega za stanovanjsko naselje ob Ilirski poti – Vinter 2 v Občini Zreče (območje UN 1/109 - del) (v nadaljevanju: OPPN stanovanjsko naselje ob Ilirski poti – Vinter 2).

Na spletnem naslovu navedenem v vlogi je bilo objavljeno gradivo:

- Sklep o pripravi Občinskega podrobnega prostorskega načrta za stanovanjsko naselje ob Ilirski poti – Vinter 2 (območje UN 1/109-del), ki je bilo objavljeno v UGSO št. 45/19 z dne 4. 10. 2019,
- Pobuda in izhodišča za pripravo občinskega podrobnega prostorskega načrta za stanovanjsko naselje ob Ilirski poti – Vinter 2 (območje UN 1/109-del, parcela 529/3, k.o. Zreče), izdelal Savaprojekt d.d., Krško, št. projekta 19086-10, september 2019,
- Osnutek Občinskega podrobnega prostorskega načrta stanovanjsko naselje ob Ilirski poti – Vinter 2, izdelal Savaprojekt d.d., Krško, št. projekta 19086-10, januar 2020.

Vloga je bila s strani podjetja Savaprojekt, d.d. dopolnjena po elektronski pošti dne 10. 2. 2020, in sicer je bila predložena dopolnitev grafičnega (dorisana lopa, označena nadstrešnica) in popravek tekstualnega dela odloka (10., 11. in 14. člen).

2. Podatki o smernicah

Splošne smernice za načrtovanje občinskega podrobnega prostorskega načrta in njegovih sprememb in dopolnitev za področje varstva nepremične kulturne dediščine so objavljene na spletnih straneh Ministrstva:

https://www.gov.si/assets/ministrstva/MK/DEDISCINA/PROSTOR/OPPN_Splosne_smernice_NPB_140619.pdf (dokument št. 350-84/2016/1 z dne 4. 11. 2016 in 350-84/2016/2 z dne 14. 6. 2019).

Konkretne smernice niso bile izdane, vloga za izdajo konkretnih smernic ni bila podana.

3. Mnenje k osnutku Občinskega podrobnega prostorskega za stanovanjsko naselje ob Ilirski poti – Vinter 2

3. 1. Mnenje k rešitvam

Gradivo smo pregledali v sodelovanju z ZVKDS OE Celje. Predvidena gradnja stanovanjske stavbe in dopolnilnih stavb s pripadajočo infrastrukturo na zemljišču parc. št. 529/3, k.o. Zreče, predstavlja poseg v vplivno območje spomenika **Zreče – Hlev pri Winterju (EŠD 3150)**. Pri pripravi in sprejemu predmetnega akta je potrebno upoštevati kulturnovarstvene usmeritve podane v nadaljevanju.

Arhitekturno oblikovanje nove stanovanjske hiše in lope mora sloneti na tradiciji stavbarstva obravnavanega prostora. Tlorisna zasnova stavb mora biti v osnovi enostavna in podolgovato pravokotne oblike z razmerjem stranic med 1:1,5 do 1:2. Umestitev stavb, kot to predvideva ureditvena situacija, je sprejemljiva. Višinski gabarit stanovanjske hiše ne sme presegati etažnosti K+P+M (1N). Klet mora biti v celoti vkopana. Kolenčni zid mansarde je lahko največje višine 1,2 m. Strehi objektov morata biti simetrični dvokapnici, naklona med 40 in 45°, kritina naj bo opečna, opečno rdeče barve. Glavno sleme objektov mora biti orientirano vzdolž daljše stranice. Namestitev fotovoltaičnih elektrarn na vedutno izpostavljene strešne površine predvidenih objektov ni sprejemljivo. Za osvetljevanje podstrešja se dopuščajo, ali strešna okna v ravnini strehe ali klasične zidane frčade s slemenimi pravokotno na glavno sleme strehe. Strešne odprtine naj bodo skladne z rastrom fasadnih osnih linij. Kombiniranje frčad in strešnih oken ni sprejemljivo.

Oblikovanje fasad mora sloneti na kompozicijski skladnosti polnih in praznih površin (odprtin), pri čemer naj celota sledi vertikalni usmerjenosti odprtin ter njihovi medsebojni poenotenosti in kompozicijski skladnosti. Fasade naj bodo klasično ometane, nevtralnega enobarvnega tona (umazano belega do svetlo peščenega tona ali pastelno oker tona). Možne so sodobne kombinacije fasad, s pokončnimi lesenimi oblogami v naravni patini lesa. Lopa je lahko pritlična, ter zidana ali lesena, zaželena je fasada iz pokončnih lesenih lat.

Okolica objektov mora biti v čim večjem obsegu zatravljena ter zasajena z avtohtonimi grmovnicami in avtohtonim listopadnim drevjem. Manipulativne površine naj bodo utrjene na oblikovno enostaven način. Dovožna pot je lahko asfaltirana, dvorišče ob hiši naj bo utrjeno z enostavnimi pranimi ali peskanimi ne-pigmentiranimi betonskimi ploščami. V kolikor je potrebno izvesti utrditev terena, naj se le-ta izvede brez izgradnje vidnih opornih zidov. Na zunanje površine naj se po potrebi zasadijo avtohtona listnata drevesa (okrasna oz. sadna) in grmovnice takšnih vrst, ki se že nahajajo na tem območju. Ohranjajo se vsa stara in vitalna drevesa.

4. Zaključek

Predlagamo, da se osnutek OPPN stanovanjsko naselje ob Ilirski poti – Vinter 2 popravi in dopolni, ter ponovno zaprosi Ministrstvo za izdajo mnenja na osnutek prostorskega akta na podlagi 119. člena v povezavi z 111. členom ZUreP-2. Ministrstvo bo po prejetju "novega" osnutka prostorskega akta v čim krajšem možnem času izdalo novo mnenje.

Lep pozdrav,

Pripravila:
Barbara Hace
višja svetovalka

Maja Bahar Didović
generalna direktorica
Direktorata za kulturno dediščino

Poslati (po e-pošti):

- naslovník
- ZVKDS OE Celje, tajnistvo.ce@zvks.si



OBČINA ZREČE

Prejeto:

22. 01. 2020

savaprojekt

APS

-U

Cesta na Roglo 13 b, 3214 Zreče
tel.: 03 / 75 71 700; faks: 03 / 57 62 498
e-pošta: info@zrece.eu / splet: www.zrece.eu

Številka: 3510-0002/2020-2

Datum: 20.1.2020

Zadeva: Podaja mnenja k občinskemu podrobnemu prostorskemu načrtu stanovanjsko naselje ob Ilirski poti – Vinter-2

Kot upravljavec občinskih cest in prometa v Občini Zreče podajamo

pozitivno mnenje

k občinskemu podrobnemu prostorskemu načrtu *stanovanjsko naselje ob Ilirski poti – Vinter-2*

Pripravila:
Simona Črešnar,
Svetovalka I



Štefan Posilovič, dipl. upr. org., inž. grad.
vodja GJS in prostor

Vročiti:

1. Savaprojekt d.d., Cesta krških žrtev 59, 8270 Krško
2. Zbirka dokumentarnega gradiva





OBČINA ZREČE

Prejeto:

31. 01. 2020

Savaprojekt

263

Cesta na Roglo 13 b, 3214 Zreče
tel.: 03 / 75 71 700; faks: 03 / 57 62 498
e-pošta: info@zrece.eu / splet: www.zrece.eu

Številka: 3510-0003/2020-2
Datum: 28.1.2020

Vaš znak: 19086-10/SU

Zadeva: MNENJE na osnutek OPN Stanovanjsko naselje ob Ilirski poti – Vinter 2 za področje kanalizacije

Strokovne rešitve v strokovnih podlagah **OPN Ilirska pot - Vinter 2** izdelovalca Savaprojekt d.d. na področju kanalizacijskega omrežja so ustrezne. Izdajamo pozitivno mnenje na rešitve predvidene v strokovnih podlagah

Pripravila:
Nina Petelinšek



Vodja GJS in prostor:
Štefan Posilovič dipl.upr.org., inž. grad.

Vročiti:

- Savaprojekt d.d., Cesta krških žrtev 59, 8270 Krško
- zbirka dokumentarnega gradiva



OBČINA ZREČE

Prejeto:

17. 02. 2020

savaprojekt

381

Cesta na Roglo 13 b, 3214 Zreče
tel.: 03 / 75 71 700; faks: 03 / 57 62 498
e-pošta: info@zrece.eu / splet: www.zrece.eu

Številka: 3510-0004/2020-2

Datum: 12.2.2020

MNENJE k osnutku izvedbenega prostorskega akta za stanovanjsko naselje ob Ilirski poti – Vinter 2

Strokovne rešitve v strokovnih podlagah **Občinski podrobni prostorski načrt stanovanjsko naselje ob Ilirski poti – Vinter 2 (19086-10/SU)** izdelovalca Savaprojekt d.d., Cesta krških žrtev 59, 8270 Krško na področju oskrbe s pitno vodo in javnega vodovoda so ustrezne. Izdajamo pozitivno mnenje na rešitve predvidene v strokovnih podlagah.

Pripravil:
Matjaž Korošec d.i.g.
Strokovni sodelavec VII/2 za javni
vodovod



Vodja GJS in prostor:
Štefan Posilovič dipl.upr.org., inž. grad.

Vročiti:

- Savaprojekt d.d., Cesta krških žrtev 59, 8270 Krško
- zbirka dokumentarnega gradiva

Savaprojekt d.d.
Cesta Krških žrtev 59
8270 Krško

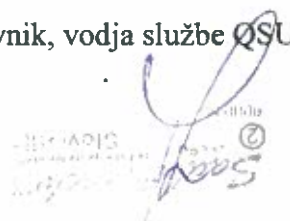
Lenart; 11.2.2020

**ZADEVA: Občinski prostorski načrt stanovanjsko naselje ob Ilirski poti – Vinter 2 -
mnenje na osnutek izvedbenega prostorskega akta**

Podjetje Saubermacher Slovenija d.o.o. daje **pozitivno mnenje** na osnutek izvedbenega
prostorskega akta k Občinskemu prostorskemu načrtu naselje ob Ilirski poti – Vinter 2

Pripravil:

Andrej Koprivnik, vodja službe QSU



Elektro Maribor d.d.. za distribucijskega operaterja na osnovi 465. člena Energetskega zakona (Ur.l. RS, št. 17/14, 81/15, 43/19 - spremembe in dopolnitve EZ-1B) in 39. člena Zakona o urejanju prostora (Ur.l. RS 61/17) ter na podlagi vloge z dne 13. 01. 2020 izdaja

Prejeto:

Vložniku:

Savaprojekt d.d.,
Cesta krških žrtev 59,
8270 Krško

3 0. 01. 2020

savaprojekt
252

K dokumentaciji: Občinski podrobni prostorski načrt Stanovanjsko naselje ob Ilirski poti – Vinter-2, št. naloge: 19086-10, januar 2020;

Ostalo:

S tem občinskim podrobnim prostorskim načrtom (v nadaljevanju OPPN) se podrobneje določijo prostorski izvedbeni pogoji za gradnjo ene stanovanjske stavbe ter pogoji za priključitev objekta na gospodarsko javno infrastrukturo in grajeno javno dobro.

Območje OPPN je velikosti ca. 750 m² in zajema zemljišče s parcelno številko 529/3, katastrska občina Zreče (1100).

POZITIVNO MNENJE št.: 3902-1/2020-2

Vložnik Savaprojekt d.d., Cesta krških žrtev 59, 8270 Krško je v imenu pripravljavca OPPN Občina Zreče, Cesta na Roglo 13b, 3214 Zreče, zaprosil za izdajo mnenja k OPPN za Stanovanjsko naselje ob Ilirski poti – Vinter-2 za katerega so bile dne 03. 10. 2020 izdane smernice št. 3901-45/2019-2. V priloženem osnutku OPPN za Stanovanjsko naselje ob Ilirski poti – Vinter-2 so smernice v celoti upoštevane.

Maribor, 27. 01. 2020

Pripravil:

Matej CERKVENIK, dipl.inž.el.



Direktor področja distribucije:

Silvo ROPOŠA univ.dipl.inž.el.

ELEKTRO MARIBOR,
podjetje za distribucijo
električne energije, d.d.
6 MARIBOR, Vetrinjska ulica 2

Poslati:

- Savaprojekt d.d., Cesta krških žrtev 59, 8270 Krško

- EPP: OE Slovenska Bistrica



adriaplin

ADRIAPLIN d.o.o.
Dunajska cesta 7
1000 LJUBLJANA, Slovenija
Tel.: +386 1 234 21 00, Fax: +386 1 432 10 93
Info@adriaplin.si, www.adriaplin.si

Prejeto:

03. 02. 2020

savaprojekt

273

Št. DK - 180/20
Vaš znak: 19086-10/SU

Savaprojekt, d.d.,
Cesta Krških žrtev 59
8270 Krško

Ljubljana, 30.1.2020

Adriaplin d.o.o., Dunajska cesta 7, 1000 Ljubljana, na podlagi vloge naslovnika, kot nosilec urejanja prostora in operater distribucijskega sistema zemeljskega plina v občini Zreče, na podlagi 111. člena Zakona o urejanju prostora (Uradni list RS, št. 61/17 – ZUreP-2) ter na osnovi 467. člena Energetskega zakona EZ-1 (Uradni list RS, št. 17/14, 81/15 in 43/19) podaja naslednje

MNENJE

na osnutek OPPN stanovanjsko naselje ob Ilirski poti – Vinter-2

Vlagatelj Savaprojekt, d.d., Cesta Krških žrtev 59, 8270 Krško, je z dopisom št. 19086-10/SU z dne 10.01.2020, ki smo ga prejeli 13.1.2020, pozval ADRIAPLIN d.o.o., operaterja distribucijskega sistema zemeljskega plina na območju občine Zreče, da v roku 30 dni poda mnenje na osnutek OPPN stanovanjsko naselje ob Ilirski poti – Vinter-2.

Prilagodilec je v pozivu navedel tudi povezavo do spletne strani Občine Zreče, kjer se nahaja gradivo osnutka OPPN stanovanjsko naselje ob Ilirski poti – Vinter-2.

Namen OPPN je, da se podrobneje določijo prostorski izvedbeni pogoji za gradnjo ene stanovanjske stavbe ter pogoji za priključitev objekta na gospodarsko javno infrastrukturo in grajeno javno dobro.

Na naš poziv smo dne 30.1.2020 po elektronski pošti prejeli popravljeno situacijo infrastrukture.

Na podlagi pregledanega gradiva je bilo ugotovljeno, da so bile v osnutku upoštevane smernice št. 2450/19-AP, izdane dne 30.9.2019, zato ADRIAPLIN d.o.o. izdaja pozitivno mnenje k osnutku prostorskega akta.

Pripravil
David Krznar, d.i.o.g.

Alojz Babič, u.d.i.s.
odg. vod. teh. sekt.

Adriaplin

adriaplin d.o.o.

RRGSI56 2900 0000 1938 014, UniCredit Banka Slovenija d.o.o.
ID za DDV: SI55956149
Matična številka: 5865379
Reg. št. vložka: 1/25697/00
Okrožno sodišče v Ljubljani
Osnovni kapital: 12.956.935,00 EUR

Dostopovna omrežja, Operativa
TKO vzhodna Slovenija
Lava 1, 3000 Celje

Prejeto:

07. 02. 2020

savaprojekt

1735



TelekomSlovenije



09292020020600278

SAVAPROJEKT D.D.
CESTA KRŠKIH ŽRTEV 59

8270 KRŠKO

Številka: 17610202-00131202001130005

Vaš znak: 19086-10/SU

Datum: 6.2.2020

**Zadeva: Mnenje k OPPN za STANOVANJSKO NASELJE OB ILIRSKI
POTI- VINTER - 2**

Na podlagi: 30., 34., 47., 51., 58., 61. in 70. člena Zakona o prostorskem načrtovanju ZPNačrt, ZPNačrt-A (Uradni list RS, št. 33/07, 108/09), 9., 10., 12., 13. in 16. člena Zakona o elektronskih komunikacijah – ZEKom-1 (Uradni list RS, št. 109/2012) in Pravilnika o delu komisije za pregled projektne dokumentacije (Uradno glasilo Telekoma Slovenije št. 3/04), ter vloge vlagatelja vam izdajamo **POZITIVNO** mnenje k **OPPN za STANOVANJSKO NASELJE OB ILIRSKI POTI- VINTER - 2.**

Smernice k: **OPPN za STANOVANJSKO NASELJE OB ILIRSKI POTI- VINTER - 2 št.: 78104 - CE/1391-
LM, izdane dne 21.10.2019.**

Kontaktna oseba Telekoma Slovenije d.d.:

- Robert Žolnir, tel.: 03 428 3203

Lep pozdrav!

Postopek vodil:

Ludvik Miklavc



Žig:

TelekomSlovenije

Vodja TKO vzhodna

Slovenija:

Boris Cajnko

V vednost: naslov, arhiv

23. 01. 2020

savaprojekt

198

SAVAPROJEKT D.D
CESTA KRŠKIH ŽRTEV 59**8270 KRŠKO****Naš znak:** 024/1-2020**Datum:** 22.1.2020

Objekt: OPPN za stanovanjsko naselje ob Ilirski poti - Vinter 2 (območje UM 1/109-del, parcela 529/3, k.o. Zreče)
Naročnik: Občina Zreče, Cesta na Roglo 13b, 3214 Zreče
Kraj posega: parc. št. 529/3
Katastrska občina: 1100 Zreče
Projektant: Savaprojekt d.d., Cesta krških žrtev 59, 8270 Krško
Datum vloge: 10.1.2020
Priloga: Poziv za izdajo mnenja k osnutku projekta OPPN

Na podlagi: 30, 31., 40., 41., 42., 43., 45., 49., 52. in 144. člena gradbenega zakona GZ (Uradni list RS, št. 61/2017), 9., 10. 12. 13. in 16. člena Zakona o elektronskih komunikacijah ZEKom-1 (Uradni list št. 109/2012), vam izdajamo

POZITIVNO MNENJE

k osnutku OPPN za stanovanjsko naselje ob Ilirski poti - Vinter 2 na vlogo z dne 10.1.2020 vlagatelja Savaprojekt d.d., Cesta krških žrtev 59, 8270 Krško.

Osnutek OPPN za stanovanjsko naselje ob Ilirski poti - Vinter 2 **upoštevava** smernice in predloge za načrtovanje, ki jih je posredoval Telemach d.o.o..

Mnenje velja eno leto od dneva izdaje.

TELEMACH d.o.o.

Pripravil:
Andrej Leskovar, dipl.inž.el.




Poslano:

- Naslovníku
- Arhiv

Telemach d.o.o. 43