




**LEGENDA:**

-  parcelna meja
-  izvorno območje lokacijske preveritve
-  75/1 parcelna številka območje lokacijske preveritve

Elaborat lokacijske preveritve za določanje obsega stavbnega zemljišča pri posamični poselitvi na delu EUP OP7 v OPN Občine Zreče

**GRAFIČNI PRIKAZ OBMOČJA LOKACIJSKE PREVERITVE**

MERILO: 1 : 1000

ŠTEVILKA DN: 20052  
DATUM: april 2021



URBANIZEM, PLANIRANJE, PROJEKTIRANJE  
d.o.o.

2000 MARIBOR, Grajska ul. 7