OBJEKT:

TLORISNI GABARIT OBJEKTA:

KARAKTERISTIČNI PREREZ OBJEKTA:

TIP A1: objekt H1, H2, H3, H12, H13, H14, H15

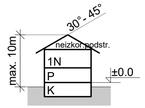

TIP A2: dvojček H4/H5 in H6/H7

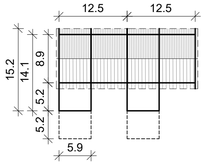

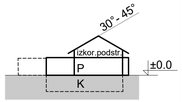

TIP A3: objekti H8, H9

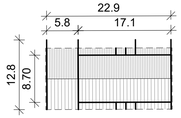

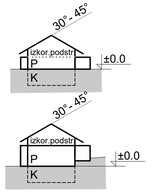

TIP A4: objekt H10, H11

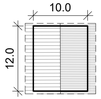

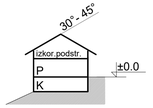

KARAKTERISTIČNI PREREZ (m1:1000):

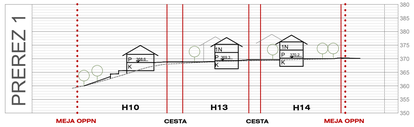

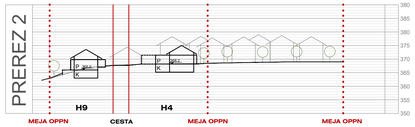

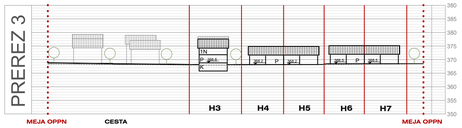

LEGENDA:

	OBMOČJE OPPN
1247	OBSTOJEČA PARCELACIJA
	MEJA OBČINE
GPS / GPK / GPZ	GRADBENA PARCELA
	ODMIK 1.5 m od parcelne meje / meje gradbene parcele
	ODMIK 4.0 m od parcelne meje / meje gradbene parcele
	ODMIK 3.0 m od interne ceste = gradbena linija (GL)
	OBSTOJEČE STAVBE
H1	NAČRTOVANA STANOVANJSKA STAVBA
	POMOŽNI OBJEKT
	FUNKCIONALNE POVRŠINE OBJEKTOV
	SKUPNE ZELENE POVRŠINE
	SKUPNE PROMETNE IN KOMUNALNE POVRŠINE
	OBSTOJEČA CESTNA POVEZAVA
	VAROVALNI PAS CESTE
	REGULACIJSKA LINIJA CESTE
	DOSTOP
	UVOZ NA GRADBENO PARCELO
	VODOTOK
H=538.0	VIŠINSKA KOTA PRITLIČJA STAVBE
538.0	VIŠINSKA KOTA CESTIŠČA

OZNAKE GRADBENIH PARCEL:

GPS	GRADBENA PARCELA STAVBE
GPK	GRADBENA PARCELA GJI
GPZ	ZELENE POVRŠINE

OBČINSKI PODROBNI PROSTORSKI NAČRT ZA OBMOČJE EUP OP8/009 DOBRAVA 3

INVESTITOR:	KBS projekt, d.o.o. Rogaška cesta 29, 3240 Šmarje pri Jelšah
PRIPRAVLJAVEC:	OBČINA ZREČE Cesta na Roglo 13b, 3214 Žreče
IZDELOVALEC:	DOMPLAN d.d. Bleiweisova cesta 14, 4000 Kranj
ID akta:	4062
FAZA:	PREDLOG
ODG.VODJA PROJEKTA:	JASNA MEDVED, univ.dipl.inž.kraj.arh., ZAPS PKA PPN 1629
ŠTEV. PROJEKTA:	UD/564-176/23
DATUM:	OKTOBER 2026

NAČRT:

UREDITVENA SITUACIJA

MERILO: 1:500
Kartografska podlaga: Geodetski načrt, september 2023

domplan

ŠT. KARTE: **5**